

Kecamatan

MENGWI DALAM ANGKA

Mengwi Subdistrict in Figures

2020



**BADAN PUSAT STATISTIK
KABUPATEN BADUNG**
Statistics of Badung Regency

Kecamatan

M E N G W I DALAM ANGKA

Mengwi Subdistrict in Figures

2020



KECAMATAN MENGWI DALAM ANGKA

Mengwi Subdistrict in Figures

2020

ISSN: 2087-6300

No. Publikasi / Publication Number: 51030.2014

Katalog / Catalogue: 1102001.5103040

Ukuran Buku / Book Size: 14,8 cm X 21 cm

Jumlah Halaman / Number of Pages: xviii + 144

Naskah / Manuscript:

BPS Kabupaten Badung / BPS - Statistics of Badung Regency

Penyunting/Editor:

BPS Kabupaten Badung / BPS - Statistics of Badung Regency

Gambar Kover Oleh / Cover Design:

BPS Kabupaten Badung / BPS - Statistics of Badung Regency

Ilustrasi Kover / Cover Illustration:

Taman Rama Shinta / Rama Shinta Park

Diterbitkan oleh / Published by:

©BPS Kabupaten Badung / BPS - Statistics of Badung Regency

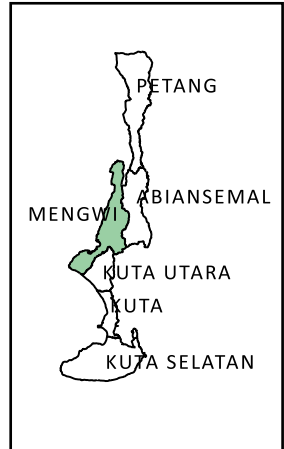
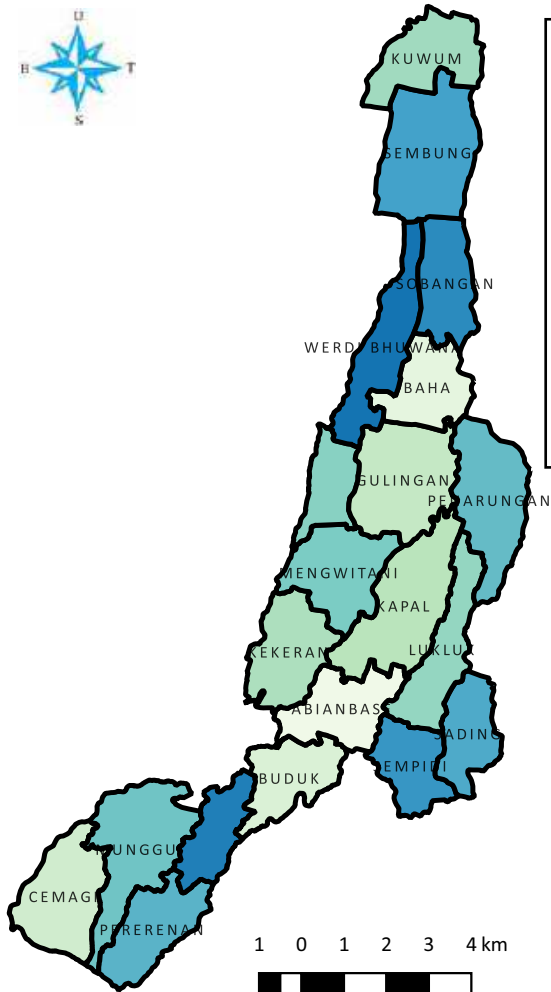
Dicetak oleh / Printed by:

CV. Bhineka Karya


Dilarang mengumumkan, mendistribusikan, mengomunikasikan dan/atau menggandakan sebagian atau seluruh isi buku ini dengan tujuan komersil tanpa ijin tertulis dari Badan Pusat Statistik

Prohibited to announce, distribute, communicate, and/or copy part or all of this book for commercial purpose without permission from BPS-Statistic Indonesia

PETA WILAYAH KECAMATAN MENGWI
MAP OF MENGWI SUBDISTRICT



1 0 1 2 3 4 km



KEPALA BPS KABUPATEN BADUNG
CHIEF STATISTICIAN OF BADUNG REGENCY



Ir. Ni Putu Minarni S, MMA



KATA PENGANTAR

Kecamatan Mengwi Dalam Angka 2020 ini merupakan publikasi lanjutan dari publikasi sejenis pada tahun sebelumnya yang datanya dihimpun oleh Koordinator Statistik Kecamatan Mengwi. Publikasi ini menyajikan berbagai macam data dari berbagai bidang kegiatan di desa/kelurahan, dengan tujuan untuk dapat memberikan gambaran mengenai keadaan demografi, sosial, ekonomi di masing-masing desa/kelurahan di Kecamatan Mengwi.

Meskipun publikasi ini telah disiapkan sebaik mungkin, namun kami menyadari masih terdapat banyak kekurangan. Untuk itu kami mohon masukan serta saran dari pemakai data agar dapat dilaksanakan penyempurnaan pada penerbitan berikutnya.

Kepada semua pihak yang telah membantu sehingga memungkinkan terbitnya buku ini kami sampaikan penghargaan yang setinggi-tingginya. Kepada instansi serta pihak lain yang telah ikut membantu usaha ini kami sampaikan terima kasih.

Harapan kami mudah-mudahan buku ini dapat memberikan manfaat bagi kita sekalian.

Mangupura, September 2020
Kepala Badan Pusat Statistik
Kabupaten Badung,

Ir. Ni Putu Minarni S., MMA



PREFACE

Mengwi Subdistrict in Figures 2020 is the continued publication of similar publications in the previous year for which data collected by Statistics Coordinator of Mengwi Subdistrict. This publication presents a wide range of data from different fields of activity in the village/neighborhood, with the aim to provide an overview of the demographic, social and economic in each village in the district of Mengwi.

Although this publication has been prepared as possible, but we know there are still many shortcomings. For that we ask feedback and suggestions from the users of data to be carried out improvements to the next publication.

To all those who have helped thus allowing the publication of this book we convey appreciation as high. To institutions and others who have helped this effort we extend our thanks.

Hopefully this book can benefit us all.

*Mangupura, September 2020
Chief Statistician of Badung Regency*

Ir. Ni Putu Minarni S., MMA

DAFTAR ISI
LIST OF CONTENTS

	Halaman/ Pages
Peta Wilayah Kecamatan Mengwi/ <i>Map of Mengwi Subdistrict</i>	iii
Kepala BPS Kabupaten Badung/ <i>Chief Statiscian of Badung Regency</i>	v
Kata Pengantar	vii
<i>Preface</i>	viii
Daftar Isi/ <i>List of Contents</i>	ix
Daftar Tabel/ <i>List of Table</i>	xi
Bab/ <i>Chapter I</i> Geografi dan Iklim/ <i>Geography and Climate</i>	1
Bab/ <i>Chapter II</i> Pemerintahan/ <i>Government</i>	7
Bab/ <i>Chapter III</i> Kependudukan dan Ketenagakerjaan/ <i>Population and Employment</i>	13
Bab/ <i>Chapter IV</i> Sosial/ <i>Social</i>	31
Bab/ <i>Chapter V</i> Pertanian/ <i>Agriculture</i>	81
Bab/ <i>Chapter VI</i> Industri, Pertambangan, Energi dan Konstruksi/ <i>Industries, Mining, Energy and Contruction</i>	89
Bab/ <i>Chapter VII</i> Perdagangan/Trade	111
Bab/ <i>Chapter VIII</i> Hotel, Pariwisata, Transportasi dan Komunikasi / <i>Hotels, Tourism, Transportation, and Communication</i>	123
Bab/ <i>Chapter IX</i> Keuangan/ <i>Finance</i>	137

DAFTAR TABEL

LIST OF TABLES

Tabel Table	Halaman Pages
1 Geografi dan Iklim <i>Geography and Climate</i>	
1.1 Luas Wilayah Menurut Penggunaan di Kecamatan Mengwi, 2019 <i>Land Utilization in Mengwi Subdistrict by Villages, 2019</i>	5
1.2 Letak, Status, Ketinggian dan Klasifikasi Desa/Kelurahan di Kecamatan Mengwi, 2019 <i>Location, Status, Altitude and Classification of Village/Sub at Mengwi Subdistrict, 2019.....</i>	6
2 Pemerintahan <i>Government</i>	
2.1 Banyaknya Aparat Pemerintahan Menurut Desa/Kelurahan di Kecamatan Mengwi, 2019 <i>The Number of Government Officials by Villages at Mengwi Subdistrict, 2019</i>	11
3 Kependudukan dan Ketenagakerjaan <i>Population and Employment</i>	
3.1 Proyeksi Penduduk Menurut Jenis Kelamin dan Kelompok Umur di Kecamatan Mengwi, 2016-2019 <i>Population Projection Subdistrict by Sex and Age Group at Mengwi, 2016-2019</i>	17
3.2 Penduduk Menurut Kewarganegaraan dan Desa/Kelurahan di Kecamatan Mengwi, 2019 <i>Population by Citizenship and Villages at Mengwi Subdistricts, 2019</i>	19
3.3 Mutasi Penduduk Menurut Jenisnya dan Desa/Kelurahan di Kecamatan Mengwi, 2019 <i>Population Mutation Specified by Kind and Villages at Mengwi Subdistricts, 2019.....</i>	21
3.4 Banyaknya Bangunan Menurut Penggunaannya dan Desa/Kelurahan di Kecamatan Mengwi, 2019 <i>Number of Building by Utility Villages at Mengwi Subdistricts, 2019</i>	23
3.5 Jumlah Keluarga yang Menggunakan Air Minum Menurut Sumbernya dan Desa/Kelurahan di Kecamatan Mengwi, 2019 <i>Number of Family Using Drinking Water by Source and Villages at Mengwi, 2019.....</i>	24

3.6	Jumlah Keluarga Menurut Penggunaan Bahan Bakar Menurut Desa/Kelurahan di Kecamatan Mengwi, 2019 <i>Number of Families According to The Use of Fuel by Villages at Mengwi Subdistricts, 2019</i>	25
3.7	Jumlah Keluarga yang Menikmati Aliran listrik Menurut Daya Dipakai dan Desa/Kelurahan di Kecamatan Mengwi, 2019 <i>Number of Families Enjoying Electricity Power by Used and Villages at Mengwi Subdistricts, 2019</i>	26
3.8	Jumlah Keluarga yang Mendapatkan Aliran Listrik Menurut Pembangkitnya dan Desa/Kelurahan di Kecamatan Mengwi, 2019 <i>Number of Families to Get Electricity Flow by State Generator and Villages at Mengwi Subdistricts, 2019</i>	27
3.9	Banyaknya Penduduk Menurut Sumber Mata Pencapaian Utama dan Desa/Kelurahan di Kecamatan Mengwi, 2019 <i>Number of Population by Major State Livelihoods and Villages at Mengwi Subdistricts, 2019</i>	28

4 Sosial Social

4.1	Banyaknya Gedung Sekolah, Murid, dan Guru Menurut Sekolah dan Desa/Kelurahan di Kecamatan Mengwi, 2019 <i>Number of Building, School, Student, and Teachers by School and Villages at Mengwi Subdistricts, 2019</i>	35
4.2	Banyaknya Sekolah Menurut Jenjang Pendidikan dan Desa/Kelurahan di Kecamatan Mengwi, 2019 <i>Number of School by Level of Education and Villages at Mengwi Subdistricts, 2019</i>	38
4.3	Jumlah Penduduk Menurut Tingkat Pendidikan Tertinggi yang Ditamatkan dan Desa/Kelurahan di Kecamatan Mengwi, 2019 <i>Total Population by Highest Level of Education Attainment and Villages at Mengwi Subdistricts, 2019</i>	39
4.4	Banyaknya Tenaga Kesehatan (Tenaga Medis) Menurut Jenisnya dan Desa/Kelurahan di Kecamatan Mengwi, 2019 <i>Number of Health Workers (Medical) by Type and Villages at Mengwi Subdistricts, 2019</i>	40
4.5	Banyaknya Fasilitas (Sarana) Kesehatan Menurut Jenisnya dan Desa/Kelurahan di Kecamatan Mengwi, 2019 <i>Number of Health Facility by Type and Villages at Mengwi Subdistricts, 2019</i>	41
4.6	Jumlah Panti Asuhan, Penderita Cacat Menurut Jenisnya dan Desa/Kelurahan di Kecamatan Mengwi, 2019 <i>Total Orphanage, Disability by Type and Villages at Mengwi Subdistricts, 2019</i>	42

4.7	Banyaknya Akseptor KB Menurut Kontrasepsi yang Digunakan dan Desa/Kelurahan di Kecamatan Mengwi, 2019 <i>Number of Family Planning Acceptors by Contraceptive Used and Villages at Mengwi Subdistricts, 2019.....</i>	43
4.8	Banyaknya Tindak Kejahatan Yang Terjadi dan Dilaporkan Ke Polisi Menurut Desa/Kelurahan di Kecamatan Mengwi, 2019 <i>Number of Crime Happens and Reported to State Police by Villages at Mengwi Subdistricts, 2019.....</i>	44
4.9	Banyaknya Pos Keamanan Menurut Jenisnya dan Desa/Kelurahan di Kecamatan Mengwi, 2019 <i>Number of Postal Security by Type and Villages at Mengwi Subdistricts, 2019.....</i>	45
	<i>Total Population bu Religion and Villages at Mengwi Subdistricts, 2019.....</i>	47
4.11	Banyaknya Tempat Ibadah Menurut Jenisnya dan Desa/Kelurahan di Kecamatan Mengwi, 2019 <i>Number of Worship Places by Type and Villages at Mengwi Subdistricts, 2019.....</i>	50
4.12	Banyaknya Keluarga Menurut Desa/Kelurahan dan Jenis Pengguna Listrik di Kecamatan Mengwi, 2019 <i>Number of Family by Type Villages and Electricity Users at Mengwi Subdistricts, 2019.....</i>	51
4.13	Banyaknya Desa/Kelurahan Menurut Keberadaan Penerangan Jalan Utama Desa/Kelurahan di Kecamatan Mengwi, 2014, 2018, dan 2019 <i>Number of Villages by Main Street Lighting at Mengwi Subdistricts, 2014, 2018, and 2019.....</i>	52
4.14	Banyaknya Desa/Kelurahan Menurut Jenis Bahan Bakar untuk Memasak yang Digunakan Oleh Sebagian Besar Keluarga di Kecamatan Mengwi, 2014, 2018, 2019 <i>Number of Villages by Type of Fuel for Cooking Used by Most Families at Mengwi Subdistricts, 2014, 2018, 2019.....</i>	53
4.15	Banyaknya Desa/Kelurahan Menurut Sumber Air Minum Sebagian Besar Keluarga di Kecamatan Mengwi, 2014, 2018, 2019 <i>Number of Villages according to Drinking Water Sources for Most Families in Mengwi Subdistrict, 2014, 2018, 2019.....</i>	54
4.16	Banyaknya Desa/Kelurahan Menurut Penggunaan Fasilitas Tempat Buang Air Besar Sebagian Besar Keluarga di Kecamatan Mengwi, 2014, 2018, 2019 <i>Number of Villages according to the Use of Defecation Facilities for Most Families in Mengwi Subdistrict, 2014, 2018, 2019</i>	55
4.17	Banyaknya Sekolah Dasar (SD) Menurut Desa/Kelurahan di Kecamatan Mengwi, 2019 <i>Number of Elementary School by Villages at Mengwi Subdistricts, 2019</i>	56

4.18	Banyaknya Madrasah Ibtidaiyah (MI) Menurut Desa/Kelurahan di Kecamatan Mengwi, 2019 <i>Number of Madrasah Ibtidaiyah (MI) by Villages at Mengwi Subdistricts, 2019</i>	57
4.19	Banyaknya Sekolah Menengah Pertama (SMP) Menurut Desa/Kelurahan di Kecamatan Mengwi, 2019 <i>Number of Junior High School by Villages at Mengwi Subdistricts, 2019</i>	58
4.20	Banyaknya Madrasah Tsanawiyah (MTs) Menurut Desa/Kelurahan di Kecamatan Mengwi, 2019 <i>Number of Madrasah Tsanawiyah (MTs) by Villages at Mengwi Subdistricts, 2019</i>	59
4.21	Banyaknya Sekolah Menengah Atas (SMA) Menurut Desa/Kelurahan di Kecamatan Mengwi, 2019 <i>Number of Senior High School by Villages at Mengwi Subdistricts, 2019</i>	60
4.22	Banyaknya Madrasah Aliyah (MA) Menurut Desa/Kelurahan di Kecamatan Mengwi, 2019 <i>Number of Madrasah Aliyah (MA) by Villages at Mengwi Subdistricts, 2019</i>	61
4.23	Banyaknya Sekolah Menengah Kejuruan (SMK) Menurut Desa/Kelurahan di Kecamatan Mengwi, 2019 <i>Number of Vocational high School by Villages at Mengwi Subdistricts, 2019</i>	62
4.24	Banyaknya Akademi/ Perguruan Tinggi Menurut Desa/Kelurahan di Kecamatan Mengwi, 2019 <i>Number of College by Villages at Mengwi Subdistricts, 2019</i>	63
4.25	Kemudahan untuk Mencapai Sarana Pendidikan Terdekat Bagi Desa/Kelurahan yang Tidak Ada Sarana Pendidikan Menurut Desa/Kelurahan dan Jenjang Pendidikan di Kecamatan Mengwi, 2019 <i>Ease of Reaching Nearest Educational Facilities for Villages with No Educational Facilities by Village and Education Level in Mengwi Subdistrict, 2019</i>	64
4.26	Banyaknya Sarana Kesehatan Menurut Desa/Kelurahan dan Jenis Sarana Kesehatan di Kecamatan Mengwi, 2019 <i>Number of Health Facilities by Village and Type of Health Facilities in Mengwi Subdistrict, 2019</i>	66
4.27	Kemudahan untuk Mencapai Sarana Kesehatan Terdekat Bagi Desa/Kelurahan yang Tidak Ada Sarana Kesehatan Menurut Desa/Kelurahan dan Jenjang Sarana Kesehatan di Kecamatan Mengwi, 2019 <i>Ease of Reaching Nearest Health Facilities for Villages with No Health Facilities by Village and Level of Health Facilities in Mengwi Subdistrict, 2019</i>	68

4.28	Banyaknya Warga Penderita Gizi Buruk Menurut Desa/Kelurahan di Kecamatan Mengwi, 2018 dan 2019 <i>Number of People Suffering from Malnutrition by Village in Mengwi Subdistrict, 2018 and 2019</i>	70
4.29	Banyaknya Kejadian Bencana Alam Menurut Desa/Kelurahan dan Jenis Bencana Alam di Kecamatan Mengwi, 2019 <i>Number of Natural Disasters by Village and Types of Natural Disasters in Mengwi Subdistrict, 2019</i>	71
4.30	Banyaknya Korban Jiwa Akibat Bencana Alam Menurut Desa/Kelurahan dan Jenis Bencana Alam di Kecamatan Mengwi, 2019 <i>Number of Casualties Due to Natural Disasters by Village and Types of Natural Disasters in Mengwi Subdistrict, 2019</i>	74
4.31	Keberadaan Fasilitas/Upaya Antisipasi/Mitigasi Bencana Alam Menurut Desa/Kelurahan di Kecamatan Mengwi, 2019 <i>Existence of Facilities / Efforts to Anticipate / Mitigate Natural Disasters by Villages in Mengwi Subdistrict, 2019</i>	77
4.32	Banyaknya Desa/Kelurahan yang Memiliki Kelompok Kegiatan Olahraga Menurut Jenis Olahraga dan Ketersediaan Fasilitas/Lapangan Olahraga di Kecamatan Mengwi, 2019 <i>Number of Villages that Have Sports Activity Groups by Type of Sports and Availability of Sports Facilities in Mengwi Subdistrict, 2019</i>	79
5	Pertanian <i>Agriculture</i>	
5.1	Banyaknya Ternak Menurut Jenisnya dan Desa/Kelurahan di Kecamatan Mengwi, 2019 <i>Number of Livestock by Type and Villages at Mengwi Subdistricts, 2019</i>	85
5.2	Banyaknya Unggas Menurut Jenisnya dan Desa/Kelurahan di Kecamatan Mengwi, 2019 <i>Number of Poultry by Kind and Villages at Mengwi Subdistricts, 2019</i>	86
5.3	Banyaknya Embung Desa Menurut Desa/Kelurahan di Kecamatan Mengwi, 2018 dan 2019 <i>Number of Village Embungs by Village in Mengwi Subdistrict, 2018 and 2019</i>	87
6	Industri, Pertambangan, Energi, dan Konstruksi <i>Industry, Mining, Energy, and Construction</i>	
6.1	Banyaknya Perusahaan Industri Menurut Jenis dan Desa/Kelurahan di Kecamatan Mengwi, 2019 <i>Number of Industrial Companies by Type and Villages at Mengwi Subdistricts, 2019</i>	93

6.2	Banyaknya Industri Besar Menurut Kelompok Industri dan Desa/Kelurahan di Kecamatan Mengwi, 2019 <i>Number of Big Scale Industries by Group of Industrial and Villages at Mengwi Subdistricts, 2019</i>	95
6.3	Banyaknya Industri Sedang Menurut Kelompok Industri dan Desa/Kelurahan di Kecamatan Mengwi, 2019 <i>Number of Medium Scale Industries by Group of Industrial and Villages at Mengwi Subdistricts, 2019</i>	98
6.4	Banyaknya Industri Kecil Menurut Kelompok Industri dan Desa/Kelurahan di Kecamatan Mengwi, 2019 <i>Number of Small Scale Industries by Group of Industrial and Villages at Mengwi Subdistricts, 2019</i>	101
6.5	Jumlah Perusahaan Penggalian Menurut Desa/Kelurahan di Kecamatan Mengwi, 2019 <i>Number of Mineral and Mining Companies and Workers by Type at Mengwi Subdistrict, 2019</i>	104
6.6	Banyaknya Usaha Jasa Perorangan/ RumahTangga Menurut Desa/Kelurahan di Kecamatan Mengwi, 2019 <i>Number of Personal Services Business/ Households by Type at Mengwi Subdistricts, 2019</i>	106
7	Perdagangan <i>Trade</i>	
7.1	Banyaknya Tempat Pemasaran/Pasar Menurut Jenisnya dan Desa/Kelurahan di Kecamatan Mengwi, 2019 <i>Number of Sites Marketing/Market by Type and Villages at Mengwi Subdistricts, 2019</i>	115
7.2	Banyaknya Usaha Koperasi Menurut Jenis dan Desa/ Kelurahan di Kecamatan Mengwi, 2019 <i>The Number of Cooperative Share Specified by Kind and Villages at Mengwi Subdistricts, 2019</i>	116
7.3	Jumlah Anggota KUD dan Jenis Usahanya Menurut Desa/Kelurahan di Kecamatan Mengwi, 2019 <i>Total Member KUD and Type of Business by Villages at Mengwi Subditricks, 2019</i>	118
7.4	Banyaknya Sarana dan Prasarana Ekonomi Menurut Desa/Kelurahan dan Jenisnya di Kecamatan Mengwi, 2019 <i>Number of Economic Facilities and Infrastructure by Village and Types in Mengwi Subdistrict, 2019</i>	119
8	Hotel, Pariwisata, Transportasi, dan Komunikasi <i>Hotel, Tourism, Transportation, and Communication</i>	
8.1	Banyaknya Hotel Bintang dan Non Bintang Menurut Desa/Kelurahan di Kecamatan Mengwi, 2019 <i>Number of Star and Non-Star Hotel by Villages at Mengwi Subdistricts, 2019</i>	127

8.2	Banyaknya Tenaga Kerja Hotel Bintang dan Non Bintang Menurut Desa/Kelurahan di Kecamatan Mengwi, 2019 <i>Number of Manpower Star and Non-Star Hotel by Villages at Mengwi Subdistricts, 2019</i>	128
8.3	Panjang Jalan Menurut Jenis Jalan dan Desa/Kelurahan di Kecamatan Mengwi, 2019 <i>Length of Road by Type and Villages at Mengwi Subdistricts, 2019</i>	129
8.4	Banyaknya Kendaraan Bermotor Menurut Jenis dan Desa/Kelurahan di kecamatan Mengwi, 2019 <i>Number of Motor Vehicles by Type and Villages at Mengwi Subdistricts, 2019</i>	130
8.5	Banyaknya Kendaraan Tidak bermotor Menurut Jenis dan Desa/Kelurahan di Kecamatan Mengwi, 2019 <i>Number of Non Motorized Vehicles by Kind and Villages at Mengwi Subdistricts, 2019</i>	131
8.6	Jumlah Menara dan Operator Layanan Komunikasi Telepon Seluler Serta Kondisi Sinyal Telepon Seluler Menurut Desa/Kelurahan di Kecamatan Mengwi, 2019 <i>Number of Towers and Cellular Telephone Communication Service Operators and Cellular Phone Signal Conditions by Village in Mengwi Subdistrict, 2019</i>	132
8.7	Sarana Transportasi Antar Desa/Kelurahan Menurut Desa/Kelurahan di Kecamatan Mengwi, 2019 <i>Inter-Village Transportation Facilities by Village in Mengwi Subdistrict, 2019</i>	133
8.8	Kondisi Jalan Darat Antar Desa/Kelurahan Menurut Desa/Kelurahan di Kecamatan Mengwi, 2019 <i>Land Road Conditions between Villages by Village in Mengwi Subdistrict, 2019</i>	134
8.9	Keberadaan Kantor Pos/Pos Pembantu/Rumah Pos dan Perusahaan/Agen Jasa Ekspedisi Swasta Menurut Desa/Kelurahan di Kecamatan Mengwi, 2019 <i>The Existence of Post Offices / Auxiliary Posts / Post Houses And Companies / Private Courier Service Agents According to Villages in Mengwi Subdistrict, 2019</i>	135

9 Keuangan Financial

9.1	Jumlah Bank Menurut Jenis dan Desa/Kelurahan di Kecamatan Mengwi, 2019 <i>Number of Bank by Kind and Villages at Mengwi Subdistricts, 2019</i>	141
9.2	Banyaknya Sarana Lembaga Keuangan Yang Beroperasi Menurut Desa/Kelurahan dan Jenisnya di Kecamatan Mengwi, 2019 <i>Number of Financial Institution Facilities That Operate by Village and Types in Mengwi Subdistrict, 2019</i>	142

9.3 Banyaknya Koperasi yang Masih Aktif Menurut Desa/Kelurahan
dan Jenis Koperasi di Kecamatan Mengwi, 2019
*Number of Cooperatives that are Still Active by Village and Types
of Cooperatives in Mengwi Subdistrict, 2019* 143



1

Geografi dan Iklim

Geografi and Climate



PENJELASAN TEKNIS

1. Sawah adalah usaha pertanian yang dilaksanakan pada tanah basa dan memerlukan air untuk irigasi. Jenis tanaman yang terutama untuk pertanian sawah adalah padi. Dalam bersawah, pengolahan lahan dilakukan secara intensif dan merupakan pertanian menetap.
2. Tegal/kebun/ladang/huma adalah lahan kering yang ditanami tanaman musiman atau tahunan seperti padi ladang, palawija/hortikultura dan letaknya terpisah dengan halaman sekitar rumah.
3. Pekarangan adalah areal tanah yang biasanya berdekatan dan menjadi bagian tak terpisahkan dengan suatu bangunan atau terkait dengan kepemilikan dalam suatu persil.
4. Perkebunan adalah segala kegiatan yang mengusahakan tanaman tertentu pada tanah dan/atau media tumbuh lainnya dalam ekosistem yang sesuai; mengolah, dan memasarkan barang dan jasa hasil tanaman tersebut, dengan bantuan ilmu pengetahuan dan teknologi, permodalan serta manajemen untuk mewujudkan kesejahteraan bagi pelaku .

TECHNICAL NOTES

1. *Rice fields are agricultural businesses carried out on alkaline soils and require water for irrigation. Types of crops mainly for paddy farming are rice. In the paddy field, the farming is done intensively and is a permanent agriculture.*
2. *Tegal / gardens / fields / huma is a dry land planted with seasonal or annual crops such as rice fields, palawija / horticulture and located separately with the yard around the house.*
3. *The yard is a land area which is usually adjacent and becomes an integral part of a building or associated with ownership in a plot.*
4. *Plantations shall be any activities that cultivate certain crops on soil and / or other growing mediums in appropriate ecosystems; Process, and market the goods and services of these crops, with the help of science and technology, capital and management to achieve prosperity for the perpetrators.*

Tabel 1.1 Luas Wilayah Menurut Penggunaan di Kecamatan Mengwi, 2019
Tabel *Land Utilization in Mengwi Subdistrict by Villages, 2019*

Desa/ Kelurahan <i>Villages</i>	Luas Area (Km ²)	Penggunaan Tanah (Ha) <i>Land Utilization</i>					
		Sawah <i>Paddy Wet Field</i>	Tegal/ Huma <i>Field</i>	Pekara- ngan <i>Yard</i>	Perke- bunan <i>Estate Crops</i>	Kolam/ Empang <i>Pond</i>	Lainya <i>Others</i>
(1)	(2)	(3)				(4)	(5)
001 CEMAGI	4,58	330,00	38,00	80,00	7,00	1,00	2,00
002 MUNGGU	5,49	400,00	56,00	49,00	39,00	-	5,00
003 PERERENAN	4,46	247,00	56,00	119,00	25,00	1,00	8,00
004 TUMBAKBAYUH	2,37	107,00	28,00	43,00	-	-	-
005 BUDUK	2,77	180,00	78,00	139,00	-	-	-
006 ABIANBASE	4,01	217,00	87,00	135,00	51,00	-	8,00
007 SEMPIDI	3,46	106,00	31,00	153,00	27,00	-	7,00
008 SADING	2,84	95,00	52,00	121,00	13,00	1,00	2,00
009 LUKLUK	3,14	156,00	59,00	84,00	10,00	-	5,00
010 KAPAL	5,62	330,00	54,00	96,00	60,00	-	1,00
011 KEKERAN	4,05	304,00	54,00	28,00	11,00	-	8,00
012 MENGWITANI	4,20	337,00	80,00	102,00	70,00	1,00	3,00
013 MENGWI	3,78	60,00	51,00	73,00	60,00	-	8,00
014 GULINGAN	4,77	397,00	39,50	29,50	5,00	1,00	2,00
015 PENARUNGAN	4,68	303,00	65,00	68,00	27,00	-	5,00
016 BAHA	5,13	267,00	87,00	89,00	65,00	-	5,00
017 WERDI BHUANA	2,53	168,00	28,00	35,00	20,00	-	9,00
018 SOBANGAN	4,11	44,00	68,00	212,00	86,00	-	1,00
019 SEMBUNG	7,17	307,00	68,00	136,00	200,00	-	7,00
020 KUWUM	2,84	203,00	15,00	95,00	-	-	-
Jumlah	82,00	4.558,00	1.094,50	1.886,50	776,00	5,00	86,00

Sumber : Perbekel/Lurah.

Source: Headman

Tabel 1.2 Letak, Status, Ketinggian dan Klasifikasi Desa/Kelurahan di Kecamatan Kuta Utara, 2019
Tabel Location, Status, Altitude and Classification of Village/Sub at Kuta Utara Subdistrict, 2019

Desa/ Kelurahan Vilages	Letak Desa/Kelurahan Village Location		Status Desa		Ketinggian Dari Permukaan Laut			Klasifikasi Kelurahan		
	Pantai Beach	Bukan Pantai Not Beach	Perko- taan Urban	Pede- saan Lural	< 500	500 - 700	> 700	Swa- daya Self Help	Swa- karya Deve- loping	Swa- sem- bada Sup- por- ting
(1)	(2)	(3)	(4)	(5)	(6)	(7)	(8)	(9)	(10)	(11)
001 CEMAGI	1,00	-	1,00	-	1,00	-	-	-	-	1,00
002 MUNGGU	1,00	-	1,00	-	1,00	-	-	-	-	1,00
003 PERERENAN	1,00	-	-	1,00	1,00	-	-	-	-	1,00
004 TUMBAKBAYUH	-	1,00	-	1,00	1,00	-	-	-	-	1,00
005 BUDUK	-	1,00	1,00	-	1,00	-	-	-	-	1,00
006 ABIANBASE	-	1,00	1,00	-	1,00	-	-	-	-	1,00
007 SEMPIDI	-	1,00	1,00	-	1,00	-	-	-	-	1,00
008 SADING	-	1,00	1,00	-	1,00	-	-	-	-	1,00
009 LUKLUK	-	1,00	1,00	-	1,00	-	-	-	-	1,00
010 KAPAL	-	1,00	1,00	-	1,00	-	-	-	-	1,00
011 KEKERAN	-	1,00	-	1,00	1,00	-	-	-	-	1,00
012 MENGWITANI	-	1,00	1,00	-	1,00	-	-	-	-	1,00
013 MENGWI	-	1,00	1,00	-	1,00	-	-	-	-	1,00
014 GULINGAN	-	1,00	1,00	-	1,00	-	-	-	-	1,00
015 PENARUNGAN	-	1,00	-	1,00	1,00	-	-	-	-	1,00
016 BAHA	-	1,00	-	1,00	1,00	-	-	-	-	1,00
017 WERDI BHUANA	-	1,00	1,00	-	1,00	-	-	-	-	1,00
018 SOBANGAN	-	1,00	-	1,00	1,00	-	-	-	-	1,00
019 SEMBUNG	-	1,00	1,00	-	1,00	-	-	-	-	1,00
020 KUWUM	-	1,00	-	1,00	1,00	-	-	-	-	1,00
Jumlah	3,00	17,00	13,00	7,00	20,00	-	-	-	-	20,00

Sumber : Perbekel/Lurah.

Source: Headman



2

Pemerintahan *Government*



PENJELASAN TEKNIS

1. Kepala desa adalah sebutan pemimpin desa di Indonesia. Kepala desa merupakan pimpinan tertinggi dari pemerintah desa. Masa jabatan kepala desa adalah 6 (enam) tahun, dan dapat diperpanjang lagi untuk 3 (tiga) kali masa jabatan berikutnya berturut-turut atau tidak.
2. Sekretaris desa atau yang sering disingkat menjadi SEKDES adalah jabatan sekretaris pada pemerintahan desa. Sekretariat Desa merupakan unsur Staf Pemerintah Desa dipimpin oleh seorang Sekretaris Desa yang berada dibawah dan bertanggung jawab kepada Kepala Desa; Sekretaris Desa sebagaimana dimaksud pada ayat (1) sebagai Perangkat Desa.
3. Kepala dusun adalah salah satu dari perangkat desa yang wewenangnya berada dibawah dari kepala desa
4. Kepala Urusan Pembangunan mempunyai tugas membantu Kepala Desa menyusun rencana pelaksanaan, pengendalian evaluasi dan penyusunan laporan pelaksanaan tugas bidang Pembangunan.
5. Kepala Urusan Pemerintahan Membantu Kepala Desa dalam melaksanakan pengelolaan administrasi kependudukan, administrasi pertanahan, pembinaan, ketentraman dan ketertiban masyarakat Desa, mempersiapkan bahan perumusan kebijakan penataan, Kebijakan dalam penyusunan produk hukum Desa.

TECHNICAL NOTES

1. *The village head is the village leader in Indonesia. The village head is the highest leader of the village government. The tenure of the village head is 6 (six) years, and may be extended for another 3 (three). Consecutive term of office or not*
2. *Secretary of the village or often abbreviated to SEKDES is a secretary position in the village administration. Village Secretariat is an element of Village Government Staff led by a Village Secretary who is under and responsible to the Village Head; Village Secretary as referred to in paragraph (1) as Village Device.*
3. *The hamlet head is one of the village apparatus whose authority is subordinate to the village head.*
4. *Head of Development Affairs has the task of assisting the Village Head to prepare implementation plan, evaluation control and preparation of report on the implementation of task of Development field.*
5. *Head of Government Affairs Assist the Village Head in implement the administrative administration of population, land administration, guidance, peace and order of the village community, preparing the formulation of policy of structuring, Policies in Preparation of Village law products.*

Tabel 2.1
Tabel

Banyaknya Aparat Pemerintahan Menurut Desa/Kelurahan di Kecamatan Mengwi, 2019

The Number of Government Officials by Villages at Mengwi Subdistrict, 2019

Desa/ Kelurahan Villages	Perbekel/ Lurah Headman	Sekretaris Desa/Lurah Secretary of Headman	Kelian Banjar/ Kaling Chief of Local Neighborhood	Kaur/Kasi Section		Tenaga Adminis- trasi Adminis- tration staff	Jumlah
(1)	(2)	(3)	(4)	Pemba- ngunan	Pemerin- tahan	(7)	(8)
001 CEMAGI	1	1	12	1	1	11	27
002 MUNGGU	1	1	13	1	1	11	28
003 PERERENAN	1	1	6	1	1	9	19
004 TUMBAKBAYUH	1	1	7	1	1	11	22
005 BUDUK	1	1	10	1	1	11	25
006 ABIANBASE	1	1	13	1	1	12	29
007 SEMPIDI	1	1	11	1	1	14	29
008 SADING	1	1	9	1	1	12	25
009 LUKLUK	1	1	9	1	1	14	27
010 KAPAL	1	1	16	1	1	16	36
011 KEKERAN	1	1	7	1	1	13	24
012 MENGWITANI	1	1	11	1	1	11	26
013 MENGWI	1	1	11	1	1	13	28
014 GULINGAN	1	1	13	1	1	13	30
015 PENARUNGAN	1	1	11	1	1	10	25
016 BAHA	1	1	7	1	1	12	23
017 WERDI BHUANA	1	1	6	1	1	11	21
018 SOBANGAN	1	1	4	1	1	11	19
019 SEMBUNG	1	1	9	1	1	11	24
020 KUWUM	1	1	4	1	1	13	21
Jumlah	20	20	189	20	20	239	508

Sumber : Perbekel/Lurah.

Source: Headman



3

Kependudukan dan Ketenagakerjaan *Population and Employment*



PENJELASAN TEKNIS

1. Penduduk adalah semua orang yang berdomisili di wilayah geografis Republik Indonesia selama 6 bulan atau lebih dan atau mereka yang berdomisili kurang dari 6 bulan tetapi bertujuan menetap.
2. Kepadatan penduduk dibagi menjadi 3 jenis: a. Kepadatan Penduduk Kasar (Crude Population Density), yaitu menunjukkan banyaknya jumlah penduduk untuk setiap kilometer persegi luas wilayah. b. Kepadatan Fisiologis (Physiological Density), yang menyatakan banyaknya penduduk untuk setiap kilometer persegi wilayah lahan yang ditanami (cultivable land). c. Kepadatan Agraris (Agriculture Density), menunjukkan banyaknya penduduk petani untuk setiap kilometer persegi wilayah cultivable land. Ukuran ini menggambarkan intensitas pertanian dari petani terhadap lahan yang mencerminkan efisiensi teknologi pertanian dan intensitas tenaga kerja pertanian. Kepadatan penduduk kasar merupakan ukuran persebaran penduduk yang umum digunakan, karena selain data dan cara penghitungannya sederhana, ukuran ini sudah distandarisasi dengan luas wilayah.
3. Keluarga adalah dua atau lebih individu yang hidup dalam satu rumah tangga karena adanya hubungan darah, perkawinan, atau adopsi. Mereka saling berinteraksi satu dengan yang lain, mempunyai peran masing-masing dan menciptakan serta mempertahankan suatu budaya.

TECHNICAL NOTES

1. *Populaton is all persons domiciled in the geographic territory of the Republic of Indonesia for 6 months or more and or those domiciled for less than 6 months but with a permanent purpose.*
2. *Populaton density is divided into 3 types: a. Crude Populaton Density, which shows the number of populaton for each square kilometer of area. Physiological Density, which states the populaton for each square kilometer of cultivable land. C. Agricultural Density (Agriculture Density), indicatng the number of farmers for each square kilometer of cultivable land area. This measure illustrates the agricultural intensity of farmers on land that reflects the efciency of agricultural technology and the intensity of agricultural labor. Rough populaton density is a commonly used measure of populaton distributon, because in additon to simple data and calculaton methods, this measure has been standardized by area.*
3. *Families are two or more individuals who live in one household because of blood relatons, marriage, or adopton. They interact with each other, have their own roles.*

Tabel 3.1 **Proyeksi Penduduk Menurut Jenis Kelamin dan Kelompok Umur di Kecamatan Mengwi, 2016-2019**
Tabel *Population Projection Subdistrict by Sex and Age Group at Mengwi, 2016-2019*

Kelompok Umur	2016			2017		
	Laki	Perempuan	Jumlah	Laki	Perempuan	Jumlah
(1)	(2)	(3)	(4)	(5)	(6)	(7)
0-4	4,97	4,66	9,63	4,92	4,61	9,53
5-9	5,44	4,98	10,42	5,31	4,89	10,20
10-14	5,23	5,11	10,34	5,29	5,11	10,40
15-19	4,81	4,40	9,21	4,86	4,47	9,33
20-24	4,48	4,15	8,63	4,44	4,08	8,52
25-29	4,87	4,74	9,61	4,86	4,76	9,62
30-34	4,98	5,01	9,99	5,01	4,97	9,98
35-39	5,36	5,39	10,75	5,31	5,33	10,64
40-44	5,76	5,37	11,13	5,70	5,34	11,04
45-49	5,24	5,06	10,30	5,25	5,09	10,34
50-54	4,24	4,13	8,37	4,43	4,33	8,76
55-59	3,29	3,34	6,63	3,46	3,43	6,89
60-64	2,49	2,57	5,06	2,61	2,72	5,33
65-69	1,87	2,06	3,93	1,92	2,16	4,08
70-74	1,21	1,50	2,71	1,28	1,54	2,82
75+	1,41	1,92	3,33	1,50	2,04	3,54
Jumlah	65,65	64,39	130,04	66,15	64,87	131,02

berlanjut/ continued ...

Lanjutan Tabel **3.1**
Continued Table

Kelompok Umur	2018			2019		
	Laki	Perempuan	Jumlah	Laki	Perempuan	Jumlah
(1)	(2)	(3)	(4)	(5)	(6)	(7)
0-4	4,87	4,56	9,43	4,87	4,56	9,43
5-9	5,20	4,79	9,99	5,20	4,79	9,99
10-14	5,29	5,08	10,37	5,29	5,08	10,37
15-19	4,98	4,50	9,48	4,98	4,50	9,48
20-24	4,38	3,98	8,36	4,38	3,98	8,36
25-29	4,83	4,80	9,63	4,83	4,80	9,63
30-34	5,02	4,93	9,95	5,02	4,93	9,95
35-39	5,23	5,29	10,52	5,23	5,29	10,52
40-44	5,66	5,29	10,95	5,66	5,29	10,95
45-49	5,32	5,15	10,47	5,32	5,15	10,47
50-54	4,66	4,55	9,21	4,66	4,55	9,21
55-59	3,61	3,60	7,21	3,61	3,60	7,21
60-64	2,72	2,85	5,57	2,72	2,85	5,57
65-69	1,98	2,21	4,19	1,98	2,21	4,19
70-74	1,32	1,59	2,91	1,32	1,59	2,91
75+	1,51	2,18	3,69	1,51	2,18	3,69
Jumlah	66,58	65,35	131,93	66,58	65,35	131,93

Sumber : Proyeksi Penduduk

Source : Population Projection

Tabel
Tabel

3.2

Penduduk Menurut Kewarganegaraan dan Desa/Kelurahan di Kecamatan Mengwi, 2019*Population by Citizenship and Villages at Mengwi Subdistricts, 2019*

Desa/Kelurahan Villages	Indonesia Indonesian			A r a b Arabian			C i n a Chinee		
	Laki-Laki Male	Perem- puan Female	Jumlah Total	Laki- Laki Male	Perem- puan Female	Jumlah Total	Laki- Laki Male	Perem- puan Femal e	Jumlah Total
(1)	(2)	(3)	(4)	(5)	(6)	(7)	(8)	(9)	(10)
001 CEMAGI	2.638	2.621	5.259	-	-	-	-	-	-
002 MUNGGU	3.406	3.383	6.789	-	-	-	-	-	-
003 PERERENAN	1.617	1.619	3.236	-	-	-	-	-	-
004 TUMBAKBAYUH	1.666	1.668	3.334	-	-	-	-	-	-
005 BUDUK	4.113	4.075	8.188	-	-	-	-	-	-
006 ABIANBASE	3.239	3.432	6.671	-	-	-	-	-	-
007 SEMPIDI	3.173	3.355	6.528	-	-	-	-	-	-
008 SADING	3.910	3.949	7.859	-	-	-	-	-	-
009 LUKLUK	3.780	3.929	7.709	-	-	-	-	-	-
010 KAPAL	5.810	5.829	11.639	-	-	-	-	-	-
011 KEKERAN	1.910	1.905	3.815	-	-	-	-	-	-
012 MENGWITANI	3.892	3.939	7.831	-	-	-	-	-	-
013 MENGWI	3.987	3.991	7.978	-	-	-	-	-	-
014 GULINGAN	3.991	4.003	7.994	-	-	-	-	-	-
015 PENARUNGAN	3.445	3.442	6.887	-	-	-	-	-	-
016 BAH	1.949	1.941	3.890	-	-	-	-	-	-
017 WERDI BHUANA	2.631	2.707	5.338	-	-	-	-	-	-
018 SOBANGAN	1.914	1.858	3.772	-	-	-	-	-	-
019 SEMBUNG	2.883	2.909	5.792	-	-	-	-	-	-
020 KUWUM	1.544	1.575	3.119	-	-	-	-	-	-
JUMLAH	61.498	62.130	123.628	-	-	-	-	-	-

berlanjut/ continued ...

Lanjutan Tabel **3.2**
Continued Table

Desa/Kelurahan <i>Villages</i>	Asing Lainnya <i>Other Foreign</i>			Jumlah <i>Total</i>		
	Laki-Laki <i>Male</i>	Perem- puan <i>Female</i>	Jumlah <i>Total</i>	Laki-Laki <i>Male</i>	Perem- puan <i>Female</i>	Jumlah <i>Total</i>
(1)	(11)	(12)	(13)	(14)	(15)	(16)
001 CEMAGI	-	-	-	2.638	2.621	5.259
002 MUNGGU	-	-	-	3.406	3.383	6.789
003 PERERENAN	-	-	-	1.617	1.619	3.236
004 TUMBAKBAYUH	-	-	-	1.666	1.668	3.334
005 BUDUK	-	-	-	4.113	4.075	8.188
006 ABIANBASE	-	-	-	3.239	3.432	6.671
007 SEMPIDI	-	-	-	3.173	3.355	6.528
008 SADING	-	-	-	3.910	3.949	7.859
009 LUKLUK	-	-	-	3.780	3.929	7.709
010 KAPAL	-	-	-	5.810	5.829	11.639
011 KEKERAN	-	-	-	1.910	1.905	3.815
012 MENGWITANI	-	-	-	3.892	3.939	7.831
013 MENGWI	-	-	-	3.987	3.991	7.978
014 GULINGAN	-	-	-	3.991	4.003	7.994
015 PENARUNGAN	-	-	-	3.445	3.442	6.887
016 BAHA	-	-	-	1.949	1.941	3.890
017 WERDI BHUANA	-	-	-	2.631	2.707	5.338
018 SOBANGAN	-	-	-	1.914	1.858	3.772
019 SEMBUNG	-	-	-	2.883	2.909	5.792
020 KUWUM	-	-	-	1.544	1.575	3.119
JUMLAH	-	-	-	61.498	62.130	123.628

Sumber : Perbekel/Lurah.

Source: Headman

Tabel 3.3 Mutasi Penduduk Menurut Jenisnya dan Desa/Kelurahan di Kecamatan Mengwi, 2019
Population Mutation Specified by Kind and Villages at Mengwi Subdistricts, 2019

Desa/Kelurahan Villages	Lahir Birth			Mati Death		
	Laki-Laki Male	Perem- puan Female	Jumlah Total	Laki-Laki Male	Perem- puan Female	Jumlah Total
(1)	(2)	(3)	(4)	(5)	(6)	(7)
001 CEMAGI	28	26	54	28	15	43
002 MUNGGU	57	34	91	27	17	44
003 PERERENAN	21	9	30	8	13	21
004 TUMBAKBAYUH	52	43	95	16	18	34
005 BUDUK	31	37	68	25	24	49
006 ABIANBASE	78	25	103	18	14	32
007 SEMPIDI	37	21	58	20	13	33
008 SADING	21	25	46	12	13	25
009 LUKLUK	23	18	41	25	16	41
010 KAPAL	84	60	144	57	47	104
011 KEKERAN	24	29	53	13	12	25
012 MENGWITANI	20	35	55	15	8	23
013 MENGWI	45	35	80	40	36	76
014 GULINGAN	27	36	63	26	27	53
015 PENARUNGAN	36	30	66	10	15	25
016 BAHA	18	14	32	15	10	25
017 WERDI BHUANA	21	22	43	13	8	21
018 SOBANGAN	25	16	41	17	9	26
019 SEMBUNG	31	25	56	28	20	48
020 KUWUM	35	15	33	15	8	21
Jumlah	714	555	1 252	428	343	769

berlanjut/ continued ...

Lanjutan Tabel 3.3
Continued Table

Kelurahan	Pindah Moved Out			Datang Moved In		
	Laki-Laki Male	Perem- puan Female	Jumlah Total	Laki-Laki Male	Perem- puan Female	Jumlah Total
(1)	(8)	(9)	(10)	(11)	(12)	(13)
001 CEMAGI	26	43	69	26	40	66
002 MUNGGU	12	28	40	27	14	41
003 PERERENAN	20	18	38	12	18	30
004 TUMBAKBAYUH	16	52	68	86	140	226
005 BUDUK	28	215	243	86	72	158
006 ABIANBASE	89	31	120	203	167	370
007 SEMPIDI	26	23	49	35	55	90
008 SADING	1	10	11	118	119	237
009 LUKLUK	5	5	10	135	80	215
010 KAPAL	19	227	246	17	430	447
011 KEKERAN	7	17	24	80	92	172
012 MENGWITANI	1	7	8	301	310	611
013 MENGWI	3	27	30	34	83	117
014 GULINGAN	14	23	37	75	100	175
015 PENARUNGAN	10	30	76	130	75	205
016 BAHA	3	24	27	32	22	54
017 WERDI BHUANA	5	8	13	7	33	40
018 SOBANGAN	5	7	12	62	58	120
019 SEMBUNG	4	14	18	39	136	175
020 KUWUM	0	11	12	5	19	24
Jumlah	294	820	1 151	1 510	2 063	3 573

Sumber : Perbekel/Lurah.

Source: Headman

Tabel 3.4 Banyaknya Bangunan Menurut Penggunaannya dan Desa/Kelurahan di Kecamatan Mengwi, 2019
Number of Building by Utility Villages at Mengwi Subdistricts, 2019

Desa/Kelurahan <i>Villages</i>	Penggunaan Bangunan <i>Buildings Utility</i>				
	Tempat Tinggal <i>Residence</i>	Toko/ Perdagangan <i>Store</i>	Industri <i>Industry</i>	Penginapan <i>Hostelry</i>	Lainnya <i>Others</i>
(1)	(2)	(3)	(4)	(5)	(6)
001 CEMAGI	1.098	83	61	-	42
002 MUNGGU	1.439	273	231	1	9
003 PERERENAN	668	138	10	-	219
004 TUMBAKBAYUH	694	83	21	-	79
005 BUDUK	1.636	278	212	-	17
006 ABIANBASE	1.441	369	224	-	-
007 SEMPIDI	1.220	361	141	1	1
008 SADING	1.697	239	259	-	-
009 LUKLUK	1.637	321	167	-	-
010 KAPAL	2.524	565	536	-	-
011 KEKERAN	819	78	35	-	-
012 MENGWITANI	1.671	427	241	3	-
013 MENGWI	2.201	346	199	-	-
014 GULINGAN	1.877	212	109	-	1
015 PENARUNGAN	1.941	218	118	1	-
016 BAHA	1.042	57	44	-	2
017 WERDI BHUANA	1.338	156	106	1	-
018 SOBANGAN	1.027	52	17	-	-
019 SEMBUNG	1.598	185	102	-	-
020 KUWUM	707	36	23	1	-
Jumlah	28.275	4.477	2.856	8	370

Sumber : Perbekel/Lurah.

Source: Headman

POPULATION AND EMPLOYMENT

Tabel
Tabel 3.5

Jumlah Keluarga yang Menggunakan Air Minum Menurut Sumbernya dan Desa/Kelurahan di Kecamatan Mengwi, 2019

Number of Family Using Drinking Water by Source and Villages at Mengwi, 2019

Desa/Kelurahan Villages	Jumlah Keluarga Number of Family	Sumber Air Minum Source of Drinking Water					
		PAM Water Company	Pompa Air Water Pump	Sumur Well	Mata Air Water Springs	Sungai River	Lainnya Others
(1)	(2)	(3)	(4)	(5)	(6)	(7)	(8)
001 CEMAGI	1.102	206	144	630	25	-	97
002 MUNGGU	1.495	296	194	780	90	-	135
003 PERERENAN	671	86	361	254	34	-	64
004 TUMBAKBAYUH	716	165	211	276	50	-	14
005 BUDUK	1.846	581	623	548	37	-	57
006 ABIANBASE	1.487	440	163	716	42	-	126
007 SEMPIDI	1.430	352	202	476	64	-	336
008 SADING	1.732	761	234	449	120	-	168
009 LUKLUK	1.795	735	512	529	20	-	1
010 KAPAL	2.490	331	556	1.335	38	-	230
011 KEKERAN	835	21	12	744	23	-	35
012 MENGWITANI	1.761	178	235	1.103	30	-	215
013 MENGWI	2.266	809	402	664	96	-	295
014 GULINGAN	1.917	595	86	913	215	-	108
015 PENARUNGAN	1.976	529	193	926	210	-	118
016 BAHA	1.094	326	56	531	70	-	111
017 WERDI BHUANA	1.436	707	70	464	24	-	171
018 SOBANGAN	1.071	-	69	707	178	-	117
019 SEMBUNG	1.710	1.312	86	-	124	-	188
020 KUWUM	684	684	-	-	-	-	-
Jumlah	29.514	9.114	4.409	12.045	1.490	-	2.456

Sumber : Perbekel/Lurah.

Source: Headman

Tabel 3.6 Jumlah Keluarga Menurut Penggunaan Bahan Bakar Menurut Desa/Kelurahan di Kecamatan Mengwi, 2019
Number of Families According to The Use of Fuel by Villages at Mengwi Subdistricts, 2019

Desa/Kelurahan Villages	Jumlah Keluarga Number of Family	Jenis Bahan Bakar Type of Fuel				
		Minyak Tanah Kerosense	Kayu Api Wood Fire	Arang Charcoal	LPG Liquid Petroleum Gas	Lainnya Others
(1)	(2)	(3)	(4)	(5)	(6)	(7)
001 CEMAGI	1.102	-	592	-	510	-
002 MUNGGU	1.495	-	678	-	817	-
003 PERERENAN	671	-	27	-	644	-
004 TUMBAKBAYUH	716	-	234	-	482	-
005 BUDUK	1.846	-	365	-	1.481	-
006 ABIANBASE	1.487	-	322	-	1.165	-
007 SEMPIDI	1.430	-	506	-	924	-
008 SADING	1.732	-	486	-	1.246	-
009 LUKLUK	1.795	-	366	-	1.429	-
010 KAPAL	2.490	-	720	-	1.770	-
011 KEKERAN	835	-	555	-	280	-
012 MENGWITANI	1.761	-	455	-	1.306	-
013 MENGWI	2.266	-	810	-	1.456	-
014 GULINGAN	1.917	-	1.085	-	832	-
015 PENARUNGAN	1.976	-	1.110	-	866	-
016 BAHA	1.094	-	531	-	563	-
017 WERDI BHUANA	1.436	-	761	-	675	-
018 SOBANGAN	1.071	-	729	-	342	-
019 SEMBUNG	1.710	-	809	-	901	-
020 KUWUM	684	-	185	-	499	-
Jumlah	29.514	-	11.326	-	18.188	-

Sumber : Perbekel/Lurah.

Source: Headman

Tabel
Tabel 3.7

Jumlah Keluarga yang Menikmati Aliran listrik Menurut Daya Dipakai dan Desa/Kelurahan di Kecamatan Mengwi, 2019

Number of Families Enjoying Electricity Power by Used and Villages at Mengwi Subdistricts, 2019

Desa/Kelurahan Villages	Jumlah Keluarga Number of Family	Daya Aliran Listrik Yang Digunakan Power Electrical Flow				
		250 Watt	251 - 450 Watt	451 - 900 Watt	901 - 1.350 Watt	> 1.350 Watt
(1)	(2)	(3)	(4)	(5)	(6)	(7)
001 CEMAGI	1.102	-	877	166	59	-
002 MUNGGU	1.495	-	981	238	276	-
003 PERERENAN	671	-	297	247	127	-
004 TUMBAKBAYUH	716	-	451	186	79	-
005 BUDUK	1.846	-	763	667	416	-
006 ABIANBASE	1.487	-	967	283	237	-
007 SEMPIDI	1.430	-	819	385	226	-
008 SADING	1.732	-	1.102	351	279	-
009 LUKLUK	1.795	-	815	575	405	-
010 KAPAL	2.490	-	1.733	494	263	-
011 KEKERAN	835	-	718	87	30	-
012 MENGWITANI	1.761	-	1.024	424	313	-
013 MENGWI	2.266	-	1.195	798	273	-
014 GULINGAN	1.917	-	1.310	383	224	-
015 PENARUNGAN	1.976	-	1.305	496	175	-
016 BAHA	1.094	-	839	111	144	-
017 WERDI BHUANA	1.436	-	994	254	188	-
018 SOBANGAN	1.071	-	816	142	113	-
019 SEMBUNG	1.710	-	1.198	324	188	-
020 KUWUM	684	-	522	136	26	-
Jumlah	29.514	-	18.726	6.747	4.041	-

Sumber : Perbekel/Lurah.

Source: Headman

Jumlah Keluarga yang Mendapatkan Aliran Listrik Menurut Pembangkitnya dan Desa/Kelurahan di Kecamatan Mengwi, 2019

Tabel 3.8

Number of Families to Get Electricity Flow by State Generator and Villages at Mengwi Subdistricts, 2019

Desa/Kelurahan Villages	Jumlah Keluarga Number of Family	Sumber Pembangkit Listrik Sources of Power Generation					
		PLN State Electricity Company	Disel Sendiri Diesel	Usaha Patungan Joint Ventures	Koperasi/ KUD Coopera tive	Usaha Perorangan Individual Businesses	Lainnya Others
(1)	(2)	(3)	(4)	(5)	(6)	(7)	(8)
001 CEMAGI	1.102	1.102	-	-	-	-	-
002 MUNGGU	1.495	1.495	-	-	-	-	-
003 PERERENAN	671	671	-	-	-	-	-
004 TUMBAKBAYUH	716	716	-	-	-	-	-
005 BUDUK	1.846	1.846	-	-	-	-	-
006 ABIANBASE	1.487	1.487	-	-	-	-	-
007 SEMPIDI	1.430	1.430	-	-	-	-	-
008 SADING	1.732	1.732	-	-	-	-	-
009 LUKLUK	1.795	1.795	-	-	-	-	-
010 KAPAL	2.490	2.490	-	-	-	-	-
011 KEKERAN	835	835	-	-	-	-	-
012 MENGWITANI	1.761	1.761	-	-	-	-	-
013 MENGWI	2.266	2.266	-	-	-	-	-
014 GULINGAN	1.917	1.917	-	-	-	-	-
015 PENARUNGAN	1.976	1.976	-	-	-	-	-
016 BAHA	1.094	1.094	-	-	-	-	-
017 WERDI BHUANA	1.436	1.436	-	-	-	-	-
018 SOBANGAN	1.071	1.071	-	-	-	-	-
019 SEMBUNG	1.710	1.710	-	-	-	-	-
020 KUWUM	684	684	-	-	-	-	-
Jumlah	29.514	29.514	-	-	-	-	-

Sumber : Perbekel/Lurah.

Source: Headman

Tabel
Tabel 3.9

Banyaknya Penduduk Menurut Sumber Mata Pencarian Utama dan Desa/Kelurahan di Kecamatan Mengwi, 2019

Number of Population by Major State Livelihoods and Villages at Mengwi Subdistricts, 2019

Desa/Kelurahan Villages	Pertanian Bahan Makanan Agricultural	Peter- nakan Live- stock	Perikanan Fishery	Perkebunan Plantation	Perdaga- ngan Trading	Industri Industry
(1)	(2)	(3)	(4)	(5)	(6)	(7)
001 CEMAGI	987	32	-	-	132	94
002 MUNGGU	220	90	-	-	256	134
003 PERERENAN	120	28	-	-	170	66
004 TUMBAKBAYUH	138	114	-	-	134	47
005 BUDUK	1.238	129	-	-	597	98
006 ABIANBASE	160	156	-	-	316	115
007 SEMPIDI	320	147	-	-	465	199
008 SADING	775	76	-	-	518	194
009 LUKLUK	439	51	-	-	406	153
010 KAPAL	221	183	-	-	1.420	231
011 KEKERAN	81	123	-	-	166	57
012 MENGWITANI	90	33	-	-	458	118
013 MENGWI	324	132	-	-	423	250
014 GULINGAN	575	65	-	-	302	78
015 PENARUNGAN	603	353	-	-	148	216
016 BAHU	562	130	-	-	122	61
017 WERDI BHUANA	784	143	-	-	278	192
018 SOBANGAN	600	124	-	-	119	92
019 SEMBUNG	931	469	-	-	230	69
020 KUWUM	831	318	-	-	100	28
Jumlah	9.999	2.896	-	-	6.760	2.492

berlanjut/ continued ...

Lanjutan Tabel **3.9**
Continued Table

Desa/Kelurahan Villages	Pertam- bangan & Galian Mining and Quarrying	Listrik, Gas, & Air Minum Electri- city, Gas & Water	Angku- tan, Komuni- kasi Transport & Communi- cation	Bank, Lembaga Keuangan Finance	Pemerinta han, Jasa- Jasa Governm ent, Service	Lainnya Others
(1)	(8)	(9)	(10)	(11)	(12)	(13)
001 CEMAGI	-	16	52	56	291	128
002 MUNGGU	-	14	88	73	555	165
003 PERERENAN	-	13	68	80	465	66
004 TUMBAKBAYUH	-	9	70	69	220	146
005 BUDUK	-	15	177	133	492	404
006 ABIANBASE	-	11	115	106	434	173
007 SEMPIDI	-	15	230	128	599	80
008 SADING	-	9	159	202	989	84
009 LUKLUK	-	11	190	145	990	93
010 KAPAL	1	13	159	343	502	146
011 KEKERAN	-	5	35	45	185	227
012 MENGWITANI	-	16	141	153	593	101
013 MENGWI	-	15	134	228	993	378
014 GULINGAN	-	7	112	149	199	708
015 PENARUNGAN	-	9	108	78	171	252
016 BAHA	-	2	44	23	127	223
017 WERDI BHUANA	-	7	82	66	184	109
018 SOBANGAN	-	5	67	56	90	84
019 SEMBUNG	-	10	75	71	116	96
020 KUWUM	-	2	38	43	65	190
Jumlah	1	204	2.144	2.247	8.260	3.853

Sumber : Perbekel/Lurah.

Source: Headman



4

Sosial

Social



PENJELASAN TEKNIS

1. Tenaga kesehatan adalah setiap orang yang mengabdikan diri dalam bidang kesehatan, memiliki pengetahuan dan atau keterampilan melalui pendidikan di bidang kesehatan yang memerlukan kewenangan dalam menjalankan pelayanan kesehatan.
2. Penyandang cacat adalah setiap orang yang mempunyai kelainan fisik dan/atau mental, yang dapat mengganggu atau merupakan rintangan dan hambatan baginya untuk melakukan secara selayaknya, yang terdiri dari: penyandang cacat fisik; penyandang cacat mental; serta. penyandang cacat fisik dan mental.
3. Akseptor KB, yaitu pasangan usia subur (PUS) yang menggunakan salah satu alat/obat kontrasepsi Akseptot Aktif, pasangan Usia Subur yang pada saat ini sedang menggunakan salah satu alat/obat kontrasepsi Akseptot Baru, pasangan Usia Subur yang baru pertama kali menggunakan alat/obat kontrasepsi atau PUS yang kembali menggunakan alat kontrasepsi setelah melahirkan atau abortus.
4. Agama adalah sistem yang mengatur tata keimanan (kepercayaan) dan peribadatan kepada Tuhan Yang Mahakuasa serta tata kaidah yang berhubungan dengan pergaulan manusia dan manusia serta lingkungannya. Kata “agama” berasal dari bahasa Sanskerta, āgama yang berarti “tradisi”.
5. Tempat ibadah, rumah ibadah, tempat peribadatan adalah sebuah tempat yang digunakan oleh umat beragama untuk beribadah.

TECHNICAL NOTES

1. *Healthcare is any person who devotes himself / herself in the field of health, has knowledge and or skill through education in the field of health which requires authority in running health services.*
2. *Persons with disabilities shall be any person with physical and / or mental disabilities who may interfere with or constitute obstacles and barriers for them to do so appropriately, consisting of: persons with physical disabilities; Mentally disabled persons; and. Physically and mentally disabled.*
3. *Family planning acceptors, ie fertile-age couples (EFAs) who use one of the tools / contraceptive drugs Active Akseptot, fertile age couple who is currently using one of the tools / contraceptive drugs New Akseptot, fertile age couple who first use contraceptive / contraceptive devices or EFA who re-use contraception after delivery or abortion.*
4. *Religion is a system that regulates the order of faith (belief) and worship to God Almighty and the rules that relate to the association of man and man and the environment. The word “religion” comes from Sanskrit, āgama which means “tradition”.*
5. *Places of worship, houses of worship, places of worship is a place used by religious people to worship.*

Tabel
Tabel 4.1

Banyaknya Gedung Sekolah, Murid, dan Guru Menurut Sekolah dan Desa/Kelurahan di Kecamatan Mengwi, 2019

Number of Building, School, Student, and Teachers by School and Villages at Mengwi Subdistricts, 2019

Desa/Kelurahan Villages	Taman Kanak-Kanak (TK) Kindergarden				Sekolah Dasar Primary School			
	Negeri Public	Swasta Privat	Murid Student	Guru Teacher	Negeri Public	Swasta Privat	Murid Student	Guru Teacher
(1)	(2)	(3)	(4)	(5)	(6)	(7)	(8)	(9)
001 CEMAGI	-	1	43	3	4	-	440	43
002 MUNGGU	-	1	107	6	3	-	449	38
003 PERERENAN	-	2	68	6	2	-	235	19
004 TUMBAKBAYUH	-	1	32	4	2	-	226	20
005 BUDUK	-	3	177	13	3	-	731	48
006 ABIANBASE	-	5	261	17	3	1	295	32
007 SEMPIDI	-	2	88	6	3	-	596	50
008 SADING	-	2	203	14	4	-	719	51
009 LUKLUK	-	4	164	15	4	-	549	38
010 KAPAL	-	4	192	14	6	-	882	70
011 KEKERAN	-	2	39	4	3	-	266	29
012 MENGWITANI	-	4	163	13	5	-	583	50
013 MENGWI	1	1	257	24	4	-	858	62
014 GULINGAN	-	3	170	13	6	1	578	60
015 PENARUNGAN	-	2	194	11	4	-	540	44
016 BAHA	-	2	82	9	2	-	273	20
017 WERDI BHUANA	-	2	75	8	3	-	369	34
018 SOBANGAN	-	2	82	7	3	-	268	31
019 SEMBUNG	-	2	99	10	4	-	377	36
020 KUWUM	-	1	40	4	3	-	196	29
Jumlah	1	46	2.536	201	71	2	9.430	804

berlanjut/ continued ...

Lanjutan Tabel
Continued Table

4.1

Desa/Kelurahan <i>Villages</i>	Madrasah Ibtidaiyah <i>Madrasah</i>				Madrasah Tsanawiyah <i>Madrasah</i>			
	Negeri	Swasta	Murid	Guru	Negeri	Swasta	Murid	Guru
	<i>Public</i>	<i>Privat</i>	<i>Student</i>	<i>Teacher</i>	<i>Public</i>	<i>Privat</i>	<i>Student</i>	<i>Teacher</i>
(1)	(10)	(11)	(12)	(13)	(14)	(15)	(16)	(17)
001 CEMAGI	-	-	-	-	-	-	-	-
002 MUNGGU	-	-	-	-	-	-	-	-
003 PERERENAN	-	-	-	-	-	-	-	-
004 TUMBAKBAYUH	-	-	-	-	-	-	-	-
005 BUDUK	-	-	-	-	-	-	-	-
006 ABIANBASE	-	-	-	-	-	-	-	-
007 SEMPIDI	-	-	-	-	-	-	-	-
008 SADING	-	-	-	-	-	-	-	-
009 LUKLUK	-	-	-	-	-	-	-	-
010 KAPAL	-	-	-	-	-	-	-	-
011 KEKERAN	-	-	-	-	-	-	-	-
012 MENGWITANI	-	-	-	-	-	-	-	-
013 MENGWI	-	-	-	-	-	-	-	-
014 GULINGAN	-	-	-	-	-	-	-	-
015 PENARUNGAN	-	-	-	-	-	-	-	-
016 BAHA	-	-	-	-	-	-	-	-
017 WERDI BHUANA	-	-	-	-	-	-	-	-
018 SOBANGAN	-	-	-	-	-	-	-	-
019 SEMBUNG	-	-	-	-	-	-	-	-
020 KUWUM	-	-	-	-	-	-	-	-
Jumlah	-	-	-	-	-	-	-	-

berlanjut/ continued ...

Lanjutan Tabel
Continued Table

4.1

Desa/Kelurahan Villages	SLTP				SMU/SMK			
	Junior High Schools				Senior High School			
	Negeri Public	Swasta Privat	Murid Student	Guru Teacher	Negeri Public	Swasta Privat	Murid Student	Guru Teacher
(1)	(18)	(19)	(20)	(21)	(22)	(23)	(24)	(25)
001 CEMAGI	1	-	132	13	-	-	-	-
002 MUNGGU	-	1	-	-	1	-	1.549	79
003 PERERENAN	-	-	-	-	-	-	-	-
004 TUMBAKBAYUH	-	-	-	-	-	-	-	-
005 BUDUK	1	-	1.550	79	-	-	-	-
006 ABIANBASE	-	1	97	22	-	1	634	56
007 SEMPIDI	-	1	141	25	-	-	-	-
008 SADING	1	-	1.011	66	-	-	-	-
009 LUKLUK	-	-	-	-	-	-	-	-
010 KAPAL	1	1	1.323	92	-	-	-	-
011 KEKERAN	1	-	123	13	-	-	-	-
012 MENGWITANI	-	-	-	-	-	1	1.292	87
013 MENGWI	1	1	1.331	98	1	1	1.178	144
014 GULINGAN	-	1	51	19	-	-	-	-
015 PENARUNGAN	-	1	161	18	-	-	-	-
016 BAH	-	-	-	-	-	-	-	-
017 WERDI BHUANA	-	-	-	-	-	2	638	110
018 SOBANGAN	-	1	58	18	-	-	-	-
019 SEMBUNG	1	-	882	54	-	-	-	-
020 KUWUM	-	-	-	-	-	-	-	-
Jumlah	7	8	6.860	517	2	5	5.291	476

Sumber : UPT Cabang Dinas Pendidikan Kecamatan Mengwi

Source : Department of Education of Mengwi Subdistricts

Tabel
Tabel 4.2

Banyaknya Sekolah Menurut Jenjang Pendidikan dan Desa/Kelurahan di Kecamatan Mengwi, 2019

Number of School by Level of Education and Villages at Mengwi Subdistricts, 2019

Desa/Kelurahan Villages	Taman Kanak- Kanak (TK) Kindergarden		Sekolah Dasar Primary School		SLTP Junior High Schools		SMU/SMK Senior High School	
	Negeri Public	Swasta Private	Negeri Public	Swasta Private	Negeri Public	Swasta Private	Negeri Public	Swasta Private
(1)	(2)	(3)	(4)	(5)	(6)	(7)	(8)	(9)
001 CEMAGI	-	1	4	-	1	-	-	-
002 MUNGGU	-	1	3	-	-	1	1	-
003 PERERENAN	-	2	2	-	-	-	-	-
004 TUMBAKBAYUH	-	1	2	-	-	-	-	-
005 BUDUK	-	3	3	-	1	-	-	-
006 ABIANBASE	-	5	3	1	-	1	-	2
007 SEMPIDI	-	2	3	-	-	1	-	-
008 SADING	-	2	4	-	1	-	-	-
009 LUKLUK	-	4	4	-	-	-	-	-
010 KAPAL	-	4	6	-	1	1	-	-
011 KEKERAN	-	2	3	-	1	-	-	-
012 MENGWITANI	-	4	5	-	-	-	-	2
013 MENGWI	1	1	4	-	1	1	1	2
014 GULINGAN	-	3	6	1	-	1	-	-
015 PENARUNGAN	-	2	4	-	-	1	-	-
016 BAHA	-	2	2	-	-	-	-	-
017 WERDI BHUANA	-	2	3	-	-	-	-	2
018 SOBANGAN	-	2	3	-	-	1	-	-
019 SEMBUNG	-	2	4	-	1	-	-	-
020 KUWUM	-	1	3	-	-	-	-	-
Jumlah	1	46	71	2	7	8	2	8

Sumber : UPT Cabang Dinas Pendidikan Kecamatan Mengwi

Source : Department of Education of Mengwi Subdistricts

Tabel
Tabel

4.3

Jumlah Penduduk Menurut Tingkat Pendidikan Tertinggi yang Ditamatkan dan Desa/Kelurahan di Kecamatan Mengwi, 2019

Total Population by Highest Level of Education Attainment and Villages at Mengwi Subdistricts, 2019

Desa/Kelurahan Villages	Tidak/ Belum Sekolah Never School	Belum Tamat SD Not Completed Primary School	Tamat SD Graduated Primary School	Tamat SLTP Graduated Junior High School	Tamat SMU/ SMK Graduated Senior High School	Tamat Diploma Graduated Diploma	Tamat Sarjana Bachelor
(1)	(2)	(3)	(4)	(5)	(6)	(7)	(8)
001 CEMAGI	2.160	1.049	770	1.004	130	100	204
002 MUNGGU	2.083	1.500	1.498	1.345	110	170	449
003 PERERENAN	710	810	488	897	109	98	240
004 TUMBAKBAYUH	1.120	509	540	586	110	96	186
005 BUDUK	3.485	801	880	676	145	144	378
006 ABIANBASE	1.523	724	845	1.690	398	198	493
007 SEMPIDI	2.210	689	702	1.455	169	229	502
008 SADING	2.765	801	587	2.678	176	287	376
009 LUKLUK	2.457	800	390	2.151	587	339	356
010 KAPAL	3.290	716	1.367	520	265	221	187
011 KEKERAN	593	878	609	1.387	98	112	243
012 MENGWITANI	565	1.412	1.102	3.590	376	286	612
013 MENGWI	1.022	1.901	1.482	2.501	165	254	513
014 GULINGAN	4.069	945	769	1.345	109	87	454
015 PENARUNGAN	2.124	1.102	827	1.055	1.165	88	377
016 BAH	557	601	813	1.389	155	124	423
017 WERDI BHUANA	620	1.121	890	2.221	87	83	267
018 SOBANGAN	635	1.338	656	734	85	92	198
019 SEMBUNG	2.257	810	820	1.376	155	75	454
020 KUWUM	440	378	675	394	989	78	231
Jumlah	34.685	18.885	16.710	28.994	5.583	3.161	7.143

Sumber : Perbekel/Lurah.

Source: Headman

Tabel
Tabel

4.4

Banyaknya Tenaga Kesehatan (Tenaga Medis) Menurut Jenisnya dan Desa/Kelurahan di Kecamatan Mengwi, 2019

Number of Health Workers (Medical) by Type and Villages at Mengwi Subdistricts, 2019

Desa/Kelurahan Villages	Dokter Doctors		Bidan Midwife	Perawat Nurse	Dukun Beranak Shaman	Dukun Pijat Shaman Message	Lainnya Others
	Umum Public	Spesialis/ Gigi Specialist/ Dentist					
(1)	(2)	(3)	(4)	(5)	(6)	(7)	(8)
001 CEMAGI	1	1	7	8	-	-	-
002 MUNGGU	2	-	6	10	-	-	-
003 PERERENAN	1	-	1	15	-	-	-
004 TUMBAKBAYUH	1	-	2	3	-	-	-
005 BUDUK	6	1	4	3	-	-	-
006 ABIANBASE	4	2	7	20	-	-	-
007 SEMPIDI	5	2	6	12	-	-	-
008 SADING	3	-	7	6	-	-	-
009 LUKLUK	5	1	4	7	-	-	1
010 KAPAL	6	-	38	10	-	-	-
011 KEKERAN	2	-	2	14	-	-	1
012 MENGWITANI	4	-	1	12	-	-	1
013 MENGWI	6	2	4	24	-	-	2
014 GULINGAN	2	-	7	2	-	-	-
015 PENARUNGAN	2	-	5	8	-	-	1
016 BAHA	-	-	3	10	-	-	1
017 WERDI BHUANA	1	-	1	2	-	-	-
018 SOBANGAN	-	-	5	18	-	-	1
019 SEMBUNG	2	-	4	13	-	-	1
020 KUWUM	2	1	2	3	-	-	-
Jumlah	55	10	116	200	-	-	9

Sumber : Perbekel/Lurah.

Source: Headman

Tabel 4.5 Banyaknya Fasilitas (Sarana) Kesehatan Menurut Jenisnya dan Desa/Kelurahan di Kecamatan Mengwi, 2019
Tabel *Number of Health Facility by Type and Villages at Mengwi Subdistricts, 2019*

Desa/Kelurahan Villages	Sarana Kesehatan Health Facility					
	Poliklinik Polyclinic	Puskesmas Public Health Centers	Puskesmas Pembantu Supporting Public Health Centers	BKIA Supporting Public Health Centers	Praktek Dokter Clinic	Pos KB
(1)	(2)	(3)	(4)	(5)	(6)	(7)
001 CEMAGI	-	-	1	1	1	1
002 MUNGGU	-	-	1	1	2	1
003 PERERENAN	-	-	1	1	1	2
004 TUMBAKBAYUH	-	1	2	1	1	1
005 BUDUK	-	-	1	1	6	1
006 ABIANBASE	1	-	1	1	4	1
007 SEMPIDI	1	1	-	1	5	1
008 SADING	-	-	1	1	3	1
009 LUKLUK	-	-	1	1	5	1
010 KAPAL	-	-	1	1	6	1
011 KEKERAN	-	-	1	1	3	1
012 MENGWITANI	4	1	-	1	4	4
013 MENGWI	-	-	1	1	6	1
014 GULINGAN	-	-	1	3	4	1
015 PENARUNGAN	-	-	1	1	2	1
016 BAHA	-	-	1	1	-	1
017 WERDI BHUANA	1	-	1	1	1	1
018 SOBANGAN	-	-	1	1	-	1
019 SEMBUNG	1	-	1	1	4	1
020 KUWUM	-	1	1	1	1	1
Jumlah	8	4	19	22	59	24

Sumber : Perbekel/Lurah.

Source: Headman

Tabel
Tabel

4.6

Jumlah Panti Asuhan, Penderita Cacat Menurut Jenisnya dan Desa/Kelurahan di Kecamatan Mengwi, 2019

Total Orphanage, Disability by Type and Villages at Mengwi Subdistricts, 2019

Desa/Kelurahan Villages	Panti Asuhan Orphanage	Jenis Cacat Disability				Lainnya Others
		Tuna Netra Blind	Tuna Wicara Speech Impaired	Cacat Badan Disability	Cacat Mental Mental Disability	
(1)	(2)	(3)	(4)	(5)	(6)	(7)
001 CEMAGI	-	6	8	14	14	3
002 MUNGGU	-	3	7	-	3	67
003 PERERENAN	-	5	11	11	-	6
004 TUMBAKBAYUH	-	2	-	3	5	39
005 BUDUK	-	5	-	-	11	50
006 ABIANBASE	-	-	-	24	12	-
007 SEMPIDI	-	-	1	3	-	5
008 SADING	-	1	-	3	18	9
009 LUKLUK	-	3	-	5	8	3
010 KAPAL	-	5	10	25	15	39
011 KEKERAN	-	4	5	8	5	-
012 MENGWITANI	-	-	3	34	27	8
013 MENGWI	-	2	-	38	24	9
014 GULINGAN	-	6	-	31	12	42
015 PENARUNGAN	-	3	11	15	20	1
016 BAHA	-	1	-	21	6	6
017 WERDI BHUANA	-	3	-	53	20	21
018 SOBANGAN	-	5	-	18	6	5
019 SEMBUNG	-	7	-	22	15	18
020 KUWUM	-	2	2	12	7	-
Jumlah	-	63	58	340	228	331

Sumber : Perbekel/Lurah.

Source: Headman

Tabel
Tabel 4.7

Banyaknya Akseptor KB Menurut Kontrasepsi yang Digunakan dan Desa/Kelurahan di Kecamatan Mengwi, 2019

Number of Family Planning Acceptors by Contraceptive Used and Villages at Mengwi Subdistricts, 2019

Desa/Kelurahan Villages	Jenis Alat Kontrasepsi Yang Digunakan Type of Contraceptive Used							Jumlah Total
	I U D	Pil Pill	Kondom Condom	MOP	MOW	Suntikan Injection	Lainnya Others	
(1)	(2)	(3)	(4)	(5)	(6)	(7)	(8)	(9)
001 CEMAGI	179	105	11	1	32	163	2	663
002 MUNGGU	309	140	8	6	14	273	5	830
003 PERERENAN	842	36	9	-	25	117	2	449
004 TUMBAKBAYUH	825	58	17	2	15	190	-	426
005 BUDUK	760	42	2	-	32	286	-	1.108
006 ABIANBASE	418	14	8	1	42	278	5	763
007 SEMPIDI	412	165	23	-	3	363	40	722
008 SADING	189	64	42	1	16	364	12	813
009 LUKLUK	199	42	36	4	49	191	5	519
010 KAPAL	530	150	68	2	41	559	65	1.477
011 KEKERAN	234	53	16	-	40	227	-	538
012 MENGWITANI	263	69	73	-	17	340	-	731
013 MENGWI	627	2	3	-	138	121	-	1.002
014 GULINGAN	667	228	7	2	72	340	6	966
015 PENARUNGAN	339	52	103	1	75	337	4	834
016 BAHA	159	339	7	-	15	351	4	585
017 WERDI BHUANA	319	26	30	-	233	144	-	588
018 SOBANGAN	345	117	10	2	32	192	-	510
019 SEMBUNG	436	42	23	-	79	220	3	845
020 KUWUM	184	24	36	1	17	90	1	358
Jumlah	8.236	1.768	532	23	987	5.146	154	14.727

Sumber : PLKB Kecamatan Mengwi

Source: Family Planning at Mengwi Subdistricts

Tabel
Tabel 4.8

Banyaknya Tindak Kejahatan Yang Terjadi dan Dilaporkan Ke Polisi Menurut Desa/Kelurahan di Kecamatan Mengwi, 2018

Number of Crime Happens and Reported to State Police by Villages at Mengwi Subdistricts, 2018

Desa/Kelurahan Villages	Jenis Kejahatan/Pelanggaran Type of Crimes/Violations							
	Pencu- likan Kidnap- ping	Pembu- nuhan Murder	Peng- aniayaan Persecu- tion	Pen- curian Theft	Peram- pokan Rob- bery	Peme- rasan Extor- tion	Peng- gelapan Embezz- lement	Lainnya Others
(1)	(2)	(3)	(4)	(5)	(6)	(7)	(8)	(9)
001 CEMAGI	-	-	-	-	-	-	-	-
002 MUNGGU	-	-	-	-	-	-	-	-
003 PERERENAN	-	-	-	1	-	-	-	-
004 TUMBAKBAYUH	-	-	-	-	-	-	-	-
005 BUDUK	-	-	-	-	-	-	-	-
006 ABIANBASE	-	-	-	-	-	-	-	-
007 SEMPIDI	-	-	-	-	-	-	-	-
008 SADING	-	-	-	-	-	-	-	-
009 LUKLUK	-	-	-	-	-	-	-	-
010 KAPAL	-	-	-	1	-	-	-	-
011 KEKERAN	-	-	-	-	-	-	-	-
012 MENGWITANI	-	-	-	-	-	-	-	-
013 MENGWI	-	-	-	-	-	-	-	-
014 GULINGAN	-	-	-	-	-	-	-	-
015 PENARUNGAN	-	-	-	1	-	-	-	-
016 BAHA	-	-	-	-	-	-	-	-
017 WERDI BHUANA	-	-	-	-	-	-	-	-
018 SOBANGAN	-	-	-	1	-	-	-	-
019 SEMBUNG	-	-	-	-	-	-	-	-
020 KUWUM	-	-	-	-	-	-	-	-
Jumlah	-	-	-	4	-	-	-	-

Sumber : Kepolisian Sektor Mengwi.

Source: Police Sector at Mengwi Subdistricts

Tabel
Tabel 4.9

Banyaknya Pos Keamanan Menurut Jenisnya dan Desa/Kelurahan di Kecamatan Mengwi, 2019

Number of Postal Security by Type and Villages at Mengwi Subdistricts, 2019

Desa/Kelurahan Villages	Jenis Pos Keamanan Type of Security Posts					
	Bimmas Guidance Community		Babinsa NCO Village Builder		Hansip Civil Defence	
	Jumlah Total	Personil Personnel	Jumlah Total	Personil Personnel	Jumlah Total	Personil Personnel
(1)	(2)	(3)	(4)	(5)	(6)	(7)
001 CEMAGI	1	1	1	1	1	30
002 MUNGGU	1	1	1	1	1	32
003 PERERENAN	1	1	1	1	1	44
004 TUMBAKBAYUH	1	1	1	1	1	31
005 BUDUK	1	1	1	1	1	26
006 ABIANBASE	1	1	1	1	1	31
007 SEMPIDI	1	1	1	1	1	31
008 SADING	1	1	1	1	1	31
009 LUKLUK	1	1	1	1	1	31
010 KAPAL	1	1	1	1	1	32
011 KEKERAN	1	1	1	1	1	31
012 MENGWITANI	1	1	1	1	1	31
013 MENGWI	1	1	1	1	1	62
014 GULINGAN	1	1	1	1	1	30
015 PENARUNGAN	1	1	1	1	1	33
016 BAHA	1	1	1	1	1	31
017 WERDI BHUANA	1	1	1	1	1	31
018 SOBANGAN	1	1	1	1	1	31
019 SEMBUNG	1	1	1	1	1	31
020 KUWUM	1	1	1	1	1	32
Jumlah	20	20	20	20	20	662

berlanjut/ continued ...

Lanjutan Tabel 4.9
Continued Table

Desa/Kelurahan Villages	Jenis Pos Keamanan Type of Security Posts			
	Lainnya Others		Jumlah Total	
	Jumlah Total	Personil Personnel	Jumlah Total	Personil Personnel
(1)	(8)	(9)	(10)	(11)
001 CEMAGI	-	-	3	32
002 MUNGGU	-	-	3	34
003 PERERENAN	-	-	3	46
004 TUMBAKBAYUH	-	-	3	33
005 BUDUK	-	-	3	28
006 ABIANBASE	-	-	3	33
007 SEMPIDI	-	-	3	33
008 SADING	-	-	3	33
009 LUKLUK	-	-	3	33
010 KAPAL	-	-	3	34
011 KEKERAN	-	-	3	33
012 MENGWITANI	-	-	3	33
013 MENGWI	-	-	3	64
014 GULINGAN	-	-	3	32
015 PENARUNGAN	-	-	3	35
016 BAHA	-	-	3	33
017 WERDI BHUANA	-	-	3	33
018 SOBANGAN	-	-	3	33
019 SEMBUNG	-	-	3	33
020 KUWUM	-	-	3	34
Jumlah	-	-	60	702

Sumber : Perbekel/Lurah.

Source: Headman

Tabel
Tabel 4.10

Jumlah Penduduk Menurut Agama dan Desa/Kelurahan di Kecamatan Mengwi, 2019

Total Population by Religion and Villages at Mengwi Subdistricts, 2019

Desa/Kelurahan Villages	Agama Religion					
	Hindu			Islam		
	Laki-Laki Male	Perempuan Female	Jumlah Total	Laki-Laki Male	Perempuan Female	Jumlah Total
(1)	(2)	(3)	(4)	(5)	(6)	(7)
001 CEMAGI	2.415	2.413	4.828	9	10	19
002 MUNGGU	3.263	3.248	6.511	4	6	10
003 PERERENAN	1.578	1.605	3.183	18	23	41
004 TUMBAKBAYUH	1.601	1.604	3.205	12	11	23
005 BUDUK	2.698	2.711	5.409	239	243	482
006 ABIANBASE	2.314	2.395	4.709	91	126	217
007 SEMPIDI	2.765	2.755	5.520	61	74	135
008 SADING	3.535	3.535	7.070	58	55	113
009 LUKLUK	3.409	3.466	6.875	118	116	234
010 KAPAL	5.781	6.145	11.926	5	6	11
011 KEKERAN	1.956	1.904	3.860	-	-	-
012 MENGWITANI	3.464	3.671	7.135	19	25	44
013 MENGWI	3.814	3.846	7.660	12	17	29
014 GULINGAN	3.922	3.899	7.821	11	14	25
015 PENARUNGAN	3.198	3.312	6.510	43	58	101
016 BAHA	1.906	1.926	3.832	3	4	7
017 WERDI BHUANA	2.445	2.517	4.962	2	2	4
018 SOBANGAN	1.803	1.774	3.577	5	3	8
019 SEMBUNG	1.268	2.800	4.068	3	2	5
020 KUWUM	1.534	1.525	3.059	-	-	-
Jumlah	54.669	57.051	111.720	713	795	1.508

berlanjut/ continued ...

Lanjutan Tabel
Continued Table

4.10

Desa/Kelurahan Villages	Agama					
	Katolik			Kristen		
	Laki-Laki	Perempuan	Jumlah	Laki-Laki	Perempuan	Jumlah
(1)	(8)	(9)	(10)	(11)	(12)	(13)
001 CEMAGI	195	180	375	4	4	8
002 MUNGGU	28	33	61	5	4	9
003 PERERENAN	-	-	-	4	5	9
004 TUMBAKBAYUH	12	10	22	25	22	47
005 BUDUK	221	195	416	423	430	853
006 ABIANBASE	227	278	505	281	279	560
007 SEMPIDI	6	6	12	11	14	25
008 SADING	80	80	160	70	75	145
009 LUKLUK	23	19	42	96	94	190
010 KAPAL	1	1	2	1	-	1
011 KEKERAN	-	-	-	-	-	-
012 MENGWITANI	7	8	15	-	-	-
013 MENGWI	-	-	-	-	-	-
014 GULINGAN	-	-	-	11	8	19
015 PENARUNGAN	9	9	18	27	34	61
016 BAHA	-	-	-	-	-	-
017 WERDI BHUANA	11	18	29	4	5	9
018 SOBANGAN	-	-	-	-	-	-
019 SEMBUNG	-	-	-	-	-	-
020 KUWUM	-	-	-	2	2	4
Jumlah	820	837	1.657	964	976	1.940

berlanjut/ continued ...

Lanjutan Tabel **4.10**
Continued Table

Desa/Kelurahan <i>Villages</i>	Agama					
	Budha			Jumlah		
	Laki-Laki	Perempuan	Jumlah	Laki-Laki	Perempuan	Jumlah
(1)	(14)	(15)	(16)	(17)	(18)	(19)
001 CEMAGI	-	-	-	2.628	2.605	5.233
002 MUNGGU	-	-	-	3.358	3.311	6.669
003 PERERENAN	-	-	-	1.609	1.609	3.218
004 TUMBAKBAYUH	-	-	-	1.663	1.663	3.326
005 BUDUK	8	6	14	4.032	4.032	8.064
006 ABIANBASE	-	-	-	2.946	2.946	5.892
007 SEMPIDI	29	28	57	3.057	3.057	6.114
008 SADING	12	11	23	3.820	3.820	7.640
009 LUKLUK	4	8	12	3.793	3.878	7.671
010 KAPAL	6	4	10	5.813	6.191	12.004
011 KEKERAN	-	-	-	1.898	1.891	3.789
012 MENGWITANI	-	-	-	3.316	3.542	6.858
013 MENGWI	-	-	-	3.931	3.959	7.890
014 GULINGAN	-	-	-	3.988	3.989	7.977
015 PENARUNGAN	3	2	5	3.399	3.415	6.814
016 BAHA	-	-	-	1.935	1.939	3.874
017 WERDI BHUANA	-	-	-	2.624	2.686	5.310
018 SOBANGAN	-	-	-	1.870	1.840	3.710
019 SEMBUNG	-	-	-	2.873	2.808	5.681
020 KUWUM	-	-	-	1.527	1.536	3.063
Jumlah	62	59	121	60.080	60.717	120.797

Sumber : Perbekel/Lurah.

Source: Headman

Tabel
Tabel 4.11

Banyaknya Tempat Ibadah Menurut Jenisnya dan Desa/Kelurahan di Kecamatan Mengwi, 2019

Number of Worship Places by Type and Villages at Mengwi Subdistricts, 2019

Desa/Kelurahan Villages	Jenis Tempat Ibadah Type of Worship Places						Jumlah Total
	Masjid Mosque	Langgar	Gereja Church	Pura Temple	Vihara Monas- tery	Lainnya Others	
(1)	(2)	(3)	(4)	(5)	(6)	(7)	(8)
001 CEMAGI	-	-	1	14	-	-	15
002 MUNGGU	-	-	-	10	-	-	10
003 PERERENAN	-	-	-	11	-	-	11
004 TUMBAKBAYUH	-	-	-	6	-	-	6
005 BUDUK	-	-	2	9	-	-	11
006 ABIANBASE	-	-	3	19	-	-	22
007 SEMPIDI	-	-	-	7	1	-	8
008 SADING	-	-	3	7	-	-	10
009 LUKLUK	-	2	2	15	-	-	19
010 KAPAL	-	-	-	10	-	-	10
011 KEKERAN	-	-	-	13	-	-	13
012 MENGWITANI	-	-	-	9	-	-	9
013 MENGWI	-	-	-	9	-	-	9
014 GULINGAN	-	-	1	11	-	-	12
015 PENARUNGAN	-	-	-	9	-	-	9
016 BAH	-	-	-	8	-	-	8
017 WERDI BHUANA	-	-	-	13	-	-	13
018 SOBANGAN	-	-	-	10	-	-	10
019 SEMBUNG	-	-	-	20	-	-	20
020 KUWUM	-	-	-	25	-	-	25
Jumlah	-	2	12	235	1	-	250

Sumber : Perbekel/Lurah.

Sources : Headman

Tabel
Tabel 4.12

Banyaknya Keluarga Menurut Desa/Kelurahan dan Jenis Pengguna Listrik di Kecamatan Mengwi, 2019

Number of Family by Type Villages and Electricity Users at Mengwi Subdistricts, 2019

Desa/Kelurahan Villages	Pengguna Listrik Type of Electricity Users			Bukan Pengguna Listrik
	PLN	Non PLN	Jumlah	
(1)	(2)	(3)	(4)	(5)
001 CEMAGI	1.100	-	1.100	-
002 MUNGGU	1.451	-	1.451	-
003 PERERENAN	669	-	669	-
004 TUMBAKBAYUH	706	-	706	-
005 BUDUK	1.675	-	1.675	-
006 ABIANBASE	1.438	-	1.438	-
007 SEMPIDI	1.629	-	1.629	-
008 SADING	1.737	-	1.737	-
009 LUKLUK	1.637	-	1.637	-
010 KAPAL	2.725	-	2.725	-
011 KEKERAN	835	-	835	-
012 MENGWITANI	1.739	-	1.739	-
013 MENGWI	2.265	-	2.265	-
014 GULINGAN	1.906	-	1.906	-
015 PENARUNGAN	1.939	-	1.939	-
016 BAH	1.060	-	1.060	-
017 WERDI BHUANA	1.426	-	1.426	-
018 SOBANGAN	1.049	-	1.049	-
019 SEMBUNG	1.604	-	1.604	-
020 KUWUM	684	-	684	-
Jumlah	7 762	-	29 274	-

Sumber : BPS, Pendataan Potensi Desa (Podes) 2019

Source: BPS, Villages Potential Data Collection 2019

Tabel
Tabel 4.13

**Banyaknya Desa/Kelurahan Menurut Keberadaan
Penerangan Jalan Utama Desa/Kelurahan di Kecamatan
Mengwi, 2014, 2018, dan 2019**

***Number of Villages by Main Street Lighting at Mengwi
Subdistricts, 2014, 2018, and 2019***

Penerangan Jalan Utama	2014	2018	2019
(1)	(2)	(3)	(4)
Sumber Peneranga Jalan Utama			
Listrik Pemerintah	20	20	20
Listrik Non Pemerintah	-	-	-
Non Listrik	-	-	-
Jumlah	20	20	20

Sumber : BPS, Pendataan Potensi Desa (Podes) 2014, 2018, dan 2019

Source: BPS, Villages Potential Data Collection 2014, 2018, and 2019

Tabel
Tabel 4.14

Banyaknya Desa/Kelurahan Menurut Jenis Bahan Bakar untuk Memasak yang Digunakan Oleh Sebagian Besar Keluarga di Kecamatan Mengwi, 2014, 2018, 2019

Number of Villages by Type of Fuel for Cooking Used by Most Families at Mengwi Subdistricts, 2014, 2018, 2019

Jenis Bahan Bakar	2014	2018	2019
(1)	(2)	(3)	(4)
Gas Kota	-	-	-
LPG 3 Kg	20	20	20
LPG Lebih dari 3 Kg	-	-	-
Minyak Tanah	-	-	-
Kayu Bakar	-	-	-
Lainnya	-	-	-
Jumlah	20	20	20

Sumber : BPS, Pendataan Potensi Desa (Podes) 2014, 2018, dan 2019

Source: BPS, Villages Potential Data Collection 2014, 2018, and 2019

**Banyaknya Desa/Kelurahan Menurut Sumber Air Minum
Sebagian Besar Keluarga di Kecamatan Mengwi, 2014, 2018,
2019**

Tabel
Tabel 4.15

***Number of Villages according to Drinking Water Sources for
Most Families in Mengwi Subdistrict, 2014, 2018, 2019***

Sumber Air Minum	2014	2018	2019
(1)	(2)	(3)	(4)
Air Kemasan Bermerek	10	10	10
Air Isi Ulang	-	-	-
PAM	3	3	3
Ledeng tnp Meteran	-	-	-
Sumur Bor	7	7	7
Sumur	-	-	-
Mata Air	-	-	-
Sungai	-	-	-
Air Hujan	-	-	-
Lainnya	-	-	-
Jumlah	20	20	20

Sumber : BPS, Pendataan Potensi Desa (Podes) 2014, 2018, dan 2019

Source: BPS, Villages Potential Data Collection 2014, 2018, and 2019

Tabel
Tabel 4.16

**Banyaknya Desa/Kelurahan Menurut Penggunaan Fasilitas
Tempat Buang Air Besar Sebagian Besar Keluarga di
Kecamatan Mengwi, 2014, 2018, 2019**

*Number of Villages according to the Use of Defecation
Facilities for Most Families in Mengwi Subdistrict, 2014, 2018,
2019*

Fasilitas Tempat Buang Air Besar	2014	2018	2019
(1)	(2)	(3)	(4)
Jamban			
Sendiri	20	20	20
Bersama	-	-	-
Umum	-	-	-
Bukan Jamban	-	-	-
Jumlah	20	20	20

Sumber : BPS, Pendataan Potensi Desa (Podes) 2014, 2018, dan 2019

Source: BPS, Villages Potential Data Collection 2014, 2018, and 2019

Tabel
Tabel 4.17

Banyaknya Sekolah Dasar (SD) Menurut Desa/Kelurahan di Kecamatan Mengwi, 2019

Number of Elementary School by Villages at Mengwi Subdistricts, 2019

Desa/Kelurahan	Negeri	Swasta	Jumlah
(1)	(2)	(3)	(4)
001 CEMAGI	4	-	4
002 MUNGGU	3	-	3
003 PERERENAN	2	-	2
004 TUMBAKBAYUH	2	-	2
005 BUDUK	3	-	3
006 ABIANBASE	3	1	4
007 SEMPIDI	3	-	3
008 SADING	4	-	4
009 LUKLUK	4	-	4
010 KAPAL	6	-	6
011 KEKERAN	3	-	3
012 MENGWITANI	5	-	5
013 MENGWI	4	-	4
014 GULINGAN	6	1	7
015 PENARUNGAN	4	-	4
016 BAHA	2	-	2
017 WERDI BHUANA	3	-	3
018 SOBANGAN	3	-	3
019 SEMBUNG	4	-	4
020 KUWUM	3	-	3
Jumlah	19	2	73

Sumber : BPS, Pendataan Potensi Desa (Podes) 2019

Source: BPS, Villages Potential Data Collection 2019

Tabel
Tabel 4.18

Banyaknya Madrasah Ibtidaiyah (MI) Menurut Desa/Kelurahan di Kecamatan Mengwi, 2019

Number of Madrasah Ibtidaiyah (MI) by Villages at Mengwi Subdistricts, 2019

Desa/Kelurahan Villages	Negeri	Swasta	Jumlah
(1)	(2)	(3)	(4)
001 CEMAGI	-	-	-
002 MUNGGU	-	-	-
003 PERERENAN	-	-	-
004 TUMBAKBAYUH	-	-	-
005 BUDUK	-	-	-
006 ABIANBASE	-	-	-
007 SEMPIDI	-	-	-
008 SADING	-	-	-
009 LUKLUK	-	-	-
010 KAPAL	-	-	-
011 KEKERAN	-	-	-
012 MENGWITANI	-	-	-
013 MENGWI	-	-	-
014 GULINGAN	-	-	-
015 PENARUNGAN	-	-	-
016 BAHA	-	-	-
017 WERDI BHUANA	-	-	-
018 SOBANGAN	-	-	-
019 SEMBUNG	-	-	-
020 KUWUM	-	-	-
Jumlah	-	-	-

Sumber : BPS, Pendataan Potensi Desa (Podes) 2019

Source: BPS, Villages Potential Data Collection 2019

Tabel
Tabel 4.19

**Banyaknya Sekolah Menengah Pertama (SMP) Menurut
Desa/Kelurahan di Kecamatan Mengwi, 2019**

***Number of Junior High School by Villages at Mengwi
Subdistricts, 2019***

Desa/Kelurahan Villages	Negeri	Swasta	Jumlah
(1)	(2)	(3)	(4)
001 CEMAGI	1	-	1
002 MUNGGU	-	1	1
003 PERERENAN	-	-	-
004 TUMBAKBAYUH	-	-	-
005 BUDUK	1	-	1
006 ABIANBASE	-	1	1
007 SEMPIDI	-	1	1
008 SADING	1	-	1
009 LUKLUK	-	-	-
010 KAPAL	1	1	2
011 KEKERAN	1	-	1
012 MENGWITANI	-	-	-
013 MENGWI	1	1	2
014 GULINGAN	-	1	1
015 PENARUNGAN	-	1	1
016 BAHA	-	-	-
017 WERDI BHUANA	-	-	-
018 SOBANGAN	-	1	1
019 SEMBUNG	1	-	1
020 KUWUM	-	-	-
Jumlah	7	8	15

Sumber : BPS, Pendataan Potensi Desa (Podes) 2019

Source: BPS, Villages Potential Data Collection 2019

Tabel
Tabel 4.20

**Banyaknya Madrasah Tsanawiyah (MTs) Menurut
Desa/Kelurahan di Kecamatan Mengwi, 2019**

***Number of Madrasah Tsanawiyah (MTs) by Villages at Mengwi
Subdistricts, 2019***

Desa/Kelurahan Villages	Negeri	Swasta	Jumlah
(1)	(2)	(3)	(4)
001 CEMAGI	-	-	-
002 MUNGGU	-	-	-
003 PERERENAN	-	-	-
004 TUMBAKBAYUH	-	-	-
005 BUDUK	-	-	-
006 ABIANBASE	-	-	-
007 SEMPIDI	-	-	-
008 SADING	-	-	-
009 LUKLUK	-	-	-
010 KAPAL	-	-	-
011 KEKERAN	-	-	-
012 MENGWITANI	-	-	-
013 MENGWI	-	-	-
014 GULINGAN	-	-	-
015 PENARUNGAN	-	-	-
016 BAHA	-	-	-
017 WERDI BHUANA	-	-	-
018 SOBANGAN	-	-	-
019 SEMBUNG	-	-	-
020 KUWUM	-	-	-
Jumlah	-	-	-

Sumber : BPS, Pendataan Potensi Desa (Podes) 2019

Source: BPS, Villages Potential Data Collection 2019

Tabel
Tabel 4.21

**Banyaknya Sekolah Menengah Atas (SMA) Menurut
Desa/Kelurahan di Kecamatan Mengwi, 2019**

**Number of Senior High School by Villages at Mengwi
Subdistricts, 2019**

Desa/Kelurahan Villages	Negeri	Swasta	Jumlah
(1)	(2)	(3)	(4)
001 CEMAGI	-	-	-
002 MUNGGU	1	-	1
003 PERERENAN	-	-	-
004 TUMBAKBAYUH	-	-	-
005 BUDUK	-	-	-
006 ABIANBASE	-	1	1
007 SEMPIDI	-	-	-
008 SADING	-	-	-
009 LUKLUK	-	-	-
010 KAPAL	-	-	-
011 KEKERAN	-	-	-
012 MENGWITANI	-	-	-
013 MENGWI	1	1	2
014 GULINGAN	-	-	-
015 PENARUNGAN	-	-	-
016 BAHA	-	-	-
017 WERDI BHUANA	-	-	-
018 SOBANGAN	-	-	-
019 SEMBUNG	-	-	-
020 KUWUM	-	-	-
Jumlah	2	2	4

Sumber : BPS, Pendataan Potensi Desa (Podes) 2019

Source: BPS, Villages Potential Data Collection 2019

Tabel
Tabel 4.22

Banyaknya Madrasah Aliyah (MA) Menurut Desa/Kelurahan di Kecamatan Mengwi, 2019

Number of Madrasah Aliyah (MA) by Villages at Mengwi Subdistricts, 2019

Desa/Kelurahan Villages	Negeri	Swasta	Jumlah
(1)	(2)	(3)	(4)
001 CEMAGI	-	-	-
002 MUNGGU	-	-	-
003 PERERENAN	-	-	-
004 TUMBAKBAYUH	-	-	-
005 BUDUK	-	-	-
006 ABIANBASE	-	-	-
007 SEMPIDI	-	-	-
008 SADING	-	-	-
009 LUKLUK	-	-	-
010 KAPAL	-	-	-
011 KEKERAN	-	-	-
012 MENGWITANI	-	-	-
013 MENGWI	-	-	-
014 GULINGAN	-	-	-
015 PENARUNGAN	-	-	-
016 BAHA	-	-	-
017 WERDI BHUANA	-	-	-
018 SOBANGAN	-	-	-
019 SEMBUNG	-	-	-
020 KUWUM	-	-	-
Jumlah	-	-	-

Sumber : BPS, Pendataan Potensi Desa (Podes) 2019

Source: BPS, Villages Potential Data Collection 2019

Tabel
Tabel 4.23

**Banyaknya Sekolah Menengah Kejuruan (SMK) Menurut
Desa/Kelurahan di Kecamatan Mengwi, 2019**
*Number of Vocational high School by Villages at Mengwi
Subdistricts, 2019*

Desa/Kelurahan Villages	Negeri	Swasta	Jumlah
(1)	(2)	(3)	(4)
001 CEMAGI	-	-	-
002 MUNGGU	-	-	-
003 PERERENAN	-	-	-
004 TUMBAKBAYUH	-	-	-
005 BUDUK	-	-	-
006 ABIANBASE	-	1	1
007 SEMPIDI	-	-	-
008 SADING	-	-	-
009 LUKLUK	-	1	1
010 KAPAL	-	-	-
011 KEKERAN	-	-	-
012 MENGWITANI	-	2	2
013 MENGWI	-	1	1
014 GULINGAN	-	-	-
015 PENARUNGAN	-	-	-
016 BAHA	-	-	-
017 WERDI BHUANA	-	2	2
018 SOBANGAN	-	-	-
019 SEMBUNG	-	-	-
020 KUWUM	-	-	-
Jumlah	-	7	7

Sumber : BPS, Pendataan Potensi Desa (Podes) 2019

Source: BPS, Villages Potential Data Collection 2019

Tabel 4.24
Banyaknya Akademi/ Perguruan Tinggi Menurut Desa/Kelurahan di Kecamatan Mengwi, 2019
Number of College by Villages at Mengwi Subdistricts, 2019

Desa/Kelurahan Villages	Negeri	Swasta	Jumlah
(1)	(2)	(3)	(4)
001 CEMAGI	-	-	-
002 MUNGGU	-	-	-
003 PERERENAN	-	-	-
004 TUMBAKBAYUH	-	-	-
005 BUDUK	-	-	-
006 ABIANBASE	-	-	-
007 SEMPIDI	-	-	-
008 SADING	-	-	-
009 LUKLUK	-	-	-
010 KAPAL	-	-	-
011 KEKERAN	-	-	-
012 MENGWITANI	-	1	1
013 MENGWI	-	-	-
014 GULINGAN	-	-	-
015 PENARUNGAN	-	-	-
016 BAHA	-	-	-
017 WERDI BHUANA	-	-	-
018 SOBANGAN	-	-	-
019 SEMBUNG	-	-	-
020 KUWUM	-	-	-
Jumlah	-	1	1

Sumber : BPS, Pendataan Potensi Desa (Podes) 2019

Source: BPS, Villages Potential Data Collection 2019

Kemudahan untuk Mencapai Sarana Pendidikan Terdekat
Bagi Desa/Kelurahan yang Tidak Ada Sarana Pendidikan
Menurut Desa/Kelurahan dan Jenjang Pendidikan di
Kecamatan Mengwi, 2019

Tabel
Tabel 4.25

*Ease of Reaching Nearest Educational Facilities for
Villages with No Educational Facilities by Village and
Education Level in Mengwi Subdistrict, 2019*

Desa/Kelurahan Villages	SD	MI	SMP	MTs
(1)	(2)	(3)	(4)	(5)
001 CEMAGI		Mudah		Sangat Mudah
002 MUNGGU		Mudah		Mudah
003 PERERENAN		Mudah	Sangat Mudah	Mudah
004 TUMBAKBAYUH		Mudah	Sangat Mudah	Mudah
005 BUDUK		Mudah		Mudah
006 ABIANBASE		Mudah		Mudah
007 SEMPIDI		Mudah		Mudah
008 SADING		Mudah		Mudah
009 LUKLUK		Mudah	Sangat Mudah	Mudah
010 KAPAL		Mudah		Mudah
011 KEKERAN		Mudah		Sangat Mudah
012 MENGWITANI		Mudah	Mudah	Mudah
013 MENGWI		Mudah		Sangat Mudah
014 GULINGAN		Mudah		Mudah
015 PENARUNGAN		Mudah		Mudah
016 BAHHA		Mudah	Sangat Mudah	Mudah
017 WERDI BHUANA		Mudah	Mudah	Mudah
018 SOBANGAN		Mudah		Mudah
019 SEMBUNG		Mudah		Mudah
020 KUWUM		Mudah	Mudah	Mudah
Jumlah	-	-	-	-

berlanjut/ continued ...

Lanjutan Tabel 4.25
Continued

Desa/Kelurahan Villages		SMA	MA	SMK	Akademi/ Perguruan Tinggi
(1)	(6)	(7)	(8)	(9)	
001	CEMAGI	Sangat Mudah	Sangat Mudah	Sangat Mudah	Sangat Mudah
002	MUNGGU		Mudah	Sangat Mudah	Sangat Mudah
003	PERERENAN	Sangat Mudah	Mudah	Sangat Mudah	Sangat Mudah
004	TUMBAKBAYUH	Sangat Mudah	Sangat Mudah	Sangat Mudah	Sangat Mudah
005	BUDUK	Sangat Mudah	Sangat Mudah	Sangat Mudah	Sangat Mudah
006	ABIANBASE		Mudah		Sangat Mudah
007	SEMPIDI	Sangat Mudah	Sangat Mudah	Sangat Mudah	Sangat Mudah
008	SADING	Mudah	Mudah	Mudah	Mudah
009	LUKLUK	Sangat Mudah	Mudah		Mudah
010	KAPAL	Mudah	Mudah	Mudah	Mudah
011	KEKERAN	Sangat Mudah	Sangat Mudah	Sangat Mudah	Sangat Mudah
012	MENGWITANI	Mudah	Mudah		
013	MENGWI		Mudah		Sangat Mudah
014	GULINGAN	Sangat Mudah	Sangat Mudah	Sangat Mudah	Sangat Mudah
015	PENARUNGAN	Sangat Mudah	Sangat Mudah	Sangat Mudah	Sangat Mudah
016	BAHA	Mudah	Mudah	Sangat Mudah	Sangat Mudah
017	WERDI BHUANA	Sangat Mudah	Sangat Mudah		Sangat Mudah
018	SOBANGAN	Sangat Mudah	Sangat Mudah	Sangat Mudah	Sangat Mudah
019	SEMBUNG	Sangat Mudah	Sangat Mudah	Sangat Mudah	Sangat Mudah
020	KUWUM	Mudah	Mudah	Mudah	Mudah
Jumlah		-	-	-	-

Sumber : BPS, Pendataan Potensi Desa (Podes) 2019

Source: BPS, Villages Potential Data Collection 2019

Tabel
Tabel 4.26

Banyaknya Sarana Kesehatan Menurut Desa/Kelurahan dan Jenis Sarana Kesehatan di Kecamatan Mengwi, 2019

Number of Health Facilities by Village and Type of Health Facilities in Mengwi Subdistrict, 2019

Desa/Kelurahan Villages	Rumah Sakit	Rumah Sakit Bersalin	Poliklinik/ Balai Pengobatan
(1)	(2)	(3)	(4)
001 CEMAGI	-	-	-
002 MUNGGU	-	-	-
003 PERERENAN	-	-	-
004 TUMBAKBAYUH	-	-	-
005 BUDUK	-	-	-
006 ABIANBASE	-	-	1
007 SEMPIDI	-	-	1
008 SADING	-	-	-
009 LUKLUK	-	-	-
010 KAPAL	1	-	-
011 KEKERAN	-	-	-
012 MENGWITANI	-	-	4
013 MENGWI	-	-	-
014 GULINGAN	-	-	-
015 PENARUNGAN	-	-	-
016 BAH	-	-	-
017 WERDI BHUANA	-	-	1
018 SOBANGAN	-	-	-
019 SEMBUNG	-	-	1
020 KUWUM	-	-	-
Jumlah	1	-	8

berlanjut/ continued ...

Lanjutan Tabel 4.26
Continued Table

Desa/Kelurahan Villages	Puskesmas		Apotek
	Rawat Inap	Tanpa Rawat Inap	
(1)	(6)	(7)	(9)
001 CEMAGI	-	-	-
002 MUNGGU	-	-	3
003 PERERENAN	-	-	-
004 TUMBAKBAYUH	-	1	-
005 BUDUK	-	-	1
006 ABIANBASE	-	-	5
007 SEMPIDI	-	1	3
008 SADING	-	-	1
009 LUKLUK	-	-	2
010 KAPAL	-	-	4
011 KEKERAN	-	-	1
012 MENGWITANI	1	-	7
013 MENGWI	-	-	3
014 GULINGAN	-	-	-
015 PENARUNGAN	-	-	2
016 BAHA	-	-	-
017 WERDI BHUANA	-	-	2
018 SOBANGAN	-	-	-
019 SEMBUNG	-	-	1
020 KUWUM	-	-	-
Jumlah	1	2	35

Sumber : BPS, Pendataan Potensi Desa (Podes) 2019

Source: BPS, Villages Potential Data Collection 2019

Kemudahan untuk Mencapai Sarana Kesehatan Terdekat Bagi Desa/Kelurahan yang Tidak Ada Sarana Kesehatan Menurut Desa/Kelurahan dan Jentang Sarana Kesehatan di Kecamatan Mengwi, 2019

Tabel
Tabel 4.27

Ease of Reaching Nearest Health Facilities for Villages with No Health Facilities by Village and Level of Health Facilities in Mengwi Subdistrict, 2019

Desa/Kelurahan Villages	Rumah Sakit	Rumah Sakit Bersalin	Poliklinik/ Balai Pengobatan
(1)	(2)	(3)	(4)
001 CEMAGI	Sangat Mudah	Sangat Mudah	Sangat Mudah
002 MUNGGU	Sangat Mudah	Sangat Mudah	Sangat Mudah
003 PERERENAN	Sangat Mudah	Sangat Mudah	Sangat Mudah
004 TUMBAKBAYUH	Sangat Mudah	Sangat Mudah	Sangat Mudah
005 BUDUK	Sangat Mudah	Sangat Mudah	Sangat Mudah
006 ABIANBASE	Sangat Mudah	Mudah	
007 SEMPIDI	Sangat Mudah	Sangat Mudah	
008 SADING	Sangat Mudah	Mudah	Sangat Mudah
009 LUKLUK	Sangat Mudah	Mudah	Mudah
010 KAPAL		Mudah	Mudah
011 KEKERAN	Sangat Mudah	Sangat Mudah	Sangat Mudah
012 MENGWITANI	Sangat Mudah	Mudah	
013 MENGWI	Sangat Mudah	Sangat Mudah	Sangat Mudah
014 GULINGAN	Sangat Mudah	Sangat Mudah	Sangat Mudah
015 PENARUNGAN	Sangat Mudah	Sangat Mudah	Sangat Mudah
016 BAHHA	Sangat Mudah	Sangat Mudah	Sangat Mudah
017 WERDI BHUANA	Sangat Mudah	Sangat Mudah	
018 SOBANGAN	Sangat Mudah	Sangat Mudah	Sangat Mudah
019 SEMBUNG	Sangat Mudah	Sangat Mudah	
020 KUWUM	Mudah	Mudah	Mudah
Jumlah	-	-	-

berlanjut/ continued ...

Lanjutan Tabel
Continued Table 4.27

Desa/Kelurahan Villages		Puskesmas		
		Rawat Inap	Tanpa Rawat Inap	Apotek
(1)	(6)	(7)	(9)	
001	CEMAGI	Sangat Mudah	Sangat Mudah	Sangat Mudah
002	MUNGGU	Sangat Mudah	Sangat Mudah	
003	PERERENAN	Sangat Mudah	Sangat Mudah	Sangat Mudah
004	TUMBAKBAYUH	Sangat Mudah		Sangat Mudah
005	BUDUK	Sangat Mudah	Sangat Mudah	
006	ABIANBASE	Sangat Mudah	Sangat Mudah	
007	SEMPIDI	Sangat Mudah		
008	SADING	Sangat Mudah	Sangat Mudah	
009	LUKLUK	Mudah	Mudah	
010	KAPAL	Mudah	Mudah	
011	KEKERAN	Sangat Mudah	Mudah	
012	MENGWITANI		Mudah	
013	MENGWI	Sangat Mudah	Mudah	
014	GULINGAN	Sangat Mudah	Sangat Mudah	Sangat Mudah
015	PENARUNGAN	Sangat Mudah	Sangat Mudah	
016	BAHA	Sangat Mudah	Sangat Mudah	Mudah
017	WERDI BHUANA	Sangat Mudah	Sangat Mudah	
018	SOBANGAN	Sangat Mudah	Sangat Mudah	Sangat Mudah
019	SEMBUNG	Sangat Mudah	Sangat Mudah	
020	KUWUM	Mudah	Mudah	Mudah
Jumlah		-	-	-

Sumber : BPS, Pendataan Potensi Desa (Podes) 2019

Source: BPS, Villages Potential Data Collection 2019

Tabel
Tabel 4.28

**Banyaknya Warga Penderita Gizi Buruk Menurut
Desa/Kelurahan di Kecamatan Mengwi, 2018 dan
2019**

*Number of People Suffering from Malnutrition by
Village in Mengwi Subdistrict, 2018 and 2019*

Desa/Kelurahan Villages	2018	2019
(1)	(2)	(3)
001 CEMAGI	-	-
002 MUNGGU	-	-
003 PERERENAN	-	-
004 TUMBAKBAYUH	-	-
005 BUDUK	-	-
006 ABIANBASE	-	-
007 SEMPIDI	-	-
008 SADING	3	3
009 LUKLUK	-	-
010 KAPAL	-	-
011 KEKERAN	-	-
012 MENGWITANI	-	-
013 MENGWI	-	-
014 GULINGAN	-	-
015 PENARUNGAN	-	-
016 BAH	-	-
017 WERDI BHUANA	-	-
018 SOBANGAN	-	-
019 SEMBUNG	-	-
020 KUWUM	-	-
Jumlah	3	3

Sumber : BPS, Pendataan Potensi Desa (Podes) 2018 dan 2019

Source: BPS, Villages Potential Data Collection 2018 and 2019

Tabel
Tabel 4.29

Banyaknya Kejadian Bencana Alam Menurut
Desa/Kelurahan dan Jenis Bencana Alam di Kecamatan
Mengwi, 2019

*Number of Natural Disasters by Village and Types of
Natural Disasters in Mengwi Subdistrict, 2019*

Desa/Kelurahan Villages	Gempa Bumi	Tsunami	Gunung Meletus	Tanah Longsor
(1)	(2)	(3)	(4)	(5)
001 CEMAGI	-	-	-	-
002 MUNGGU	-	-	-	-
003 PERERENAN	-	-	-	-
004 TUMBAKBAYUH	-	-	-	-
005 BUDUK	-	-	-	-
006 ABIANBASE	-	-	-	-
007 SEMPIDI	-	-	-	-
008 SADING	-	-	-	2
009 LUKLUK	-	-	-	-
010 KAPAL	-	-	-	1
011 KEKERAN	-	-	-	-
012 MENGWITANI	-	-	-	-
013 MENGWI	-	-	-	-
014 GULINGAN	-	-	-	-
015 PENARUNGAN	-	-	-	-
016 BAHA	-	-	-	-
017 WERDI BHUANA	-	-	-	-
018 SOBANGAN	-	-	-	-
019 SEMBUNG	-	-	-	1
020 KUWUM	-	-	-	-
Jumlah	-	-	-	4

berlanjut/ continued ...

Lanjutan Tabel
Continued Table 4.29

	Desa/Kelurahan Villages	Banjir	Banjir Bandang	Kekeringan
	(1)	(6)	(7)	(8)
001	CEMAGI	-	-	-
002	MUNGGU	-	-	-
003	PERERENAN	-	-	-
004	TUMBAKBAYUH	-	-	-
005	BUDUK	-	-	-
006	ABIANBASE	-	-	-
007	SEMPIDI	-	-	-
008	SADING	-	-	-
009	LUKLUK	-	-	-
010	KAPAL	-	-	-
011	KEKERAN	-	-	-
012	MENGWITANI	1	-	-
013	MENGWI	-	-	-
014	GULINGAN	-	-	-
015	PENARUNGAN	-	-	-
016	BAHA	-	-	-
017	WERDI BHUANA	-	-	-
018	SOBANGAN	-	-	-
019	SEMBUNG	-	-	-
020	KUWUM	-	-	-
Jumlah		1	-	-

berlanjut/ continued ...

Lanjutan Tabel
Continued Table 4.29

	Desa/Kelurahan Villages	Kebakaran Hutan dan Lahan	Angin Puyuh/ Putting Beliung/ Topan	Gelombang Pasang Laut
	(1)	(9)	(10)	(11)
001	CEMAGI	-	1	2
002	MUNGGU	-	-	-
003	PERERENAN	-	-	-
004	TUMBAKBAYUH	-	-	-
005	BUDUK	-	-	-
006	ABIANBASE	-	-	-
007	SEMPIDI	-	-	-
008	SADING	-	-	-
009	LUKLUK	-	-	-
010	KAPAL	-	-	-
011	KEKERAN	-	-	-
012	MENGWITANI	-	-	-
013	MENGWI	-	-	-
014	GULINGAN	-	-	-
015	PENARUNGAN	-	-	-
016	BAHA	-	1	-
017	WERDI BHUANA	-	-	-
018	SOBANGAN	-	-	-
019	SEMBUNG	-	-	-
020	KUWUM	-	-	-
Jumlah		-	2	2

Sumber : BPS, Pendataan Potensi Desa (Podes) 2014, 2018, dan 2019

Source: BPS, Villages Potential Data Collection 2014, 2018, and 2019

Tabel
Tabel 4.30

Banyaknya Korban Jiwa Akibat Bencana Alam Menurut Desa/Kelurahan dan Jenis Bencana Alam di Kecamatan Mengwi, 2019

Number of Casualties Due to Natural Disasters by Village and Types of Natural Disasters in Mengwi Subdistrict, 2019

Desa/Kelurahan <i>Villages</i>	Gempa Bumi	Tsunami	Gunung Meletus	Tanah Longsor
(1)	(2)	(3)	(4)	(5)
001 CEMAGI	-	-	-	-
002 MUNGGU	-	-	-	-
003 PERERENAN	-	-	-	-
004 TUMBAKBAYUH	-	-	-	-
005 BUDUK	-	-	-	-
006 ABIANBASE	-	-	-	-
007 SEMPIDI	-	-	-	-
008 SADING	-	-	-	-
009 LUKLUK	-	-	-	-
010 KAPAL	-	-	-	-
011 KEKERAN	-	-	-	-
012 MENGWITANI	-	-	-	-
013 MENGWI	-	-	-	-
014 GULINGAN	-	-	-	-
015 PENARUNGAN	-	-	-	-
016 BAHA	-	-	-	-
017 WERDI BHUANA	-	-	-	-
018 SOBANGAN	-	-	-	-
019 SEMBUNG	-	-	-	-
020 KUWUM	-	-	-	-
Jumlah	-	-	-	-

berlanjut/ continued ...

Lanjutan Tabel
Continued Table 4.30

	Desa/Kelurahan Villages	Banjir	Banjir Bandang	Kekeringan
	(1)	(6)	(7)	(8)
001	CEMAGI	-	-	-
002	MUNGGU	-	-	-
003	PERERENAN	-	-	-
004	TUMBAKBAYUH	-	-	-
005	BUDUK	-	-	-
006	ABIANBASE	-	-	-
007	SEMPIDI	-	-	-
008	SADING	-	-	-
009	LUKLUK	-	-	-
010	KAPAL	-	-	-
011	KEKERAN	-	-	-
012	MENGWITANI	-	-	-
013	MENGWI	-	-	-
014	GULINGAN	-	-	-
015	PENARUNGAN	-	-	-
016	BAHA	-	-	-
017	WERDI BHUANA	-	-	-
018	SOBANGAN	-	-	-
019	SEMBUNG	-	-	-
020	KUWUM	-	-	-
Jumlah		-	-	-

berlanjut/ continued ...

Lanjutan Tabel
Continued Table 4.30

	Desa/Kelurahan Villages	Kebakaran Hutan dan Lahan	Angin Puyuh/ Putting Beliung/ Topan	Gelombang Pasang Laut
	(1)	(9)	(10)	(11)
001	CEMAGI	-	-	-
002	MUNGGU	-	-	-
003	PERERENAN	-	-	-
004	TUMBAKBAYUH	-	-	-
005	BUDUK	-	-	-
006	ABIANBASE	-	-	-
007	SEMPIDI	-	-	-
008	SADING	-	-	-
009	LUKLUK	-	-	-
010	KAPAL	-	-	-
011	KEKERAN	-	-	-
012	MENGWITANI	-	-	-
013	MENGWI	-	-	-
014	GULINGAN	-	-	-
015	PENARUNGAN	-	-	-
016	BAHA	-	-	-
017	WERDI BHUANA	-	-	-
018	SOBANGAN	-	-	-
019	SEMBUNG	-	-	-
020	KUWUM	-	-	-
	Jumlah	-	-	-

Sumber : BPS, Pendataan Potensi Desa (Podes) 2019

Source: BPS, Villages Potential Data Collection 2019

Tabel
Tabel 4.31

**Keberadaan Fasilitas/Upaya Antisipasi/Mitigasi Bencana Alam
Menurut Desa/Kelurahan di Kecamatan Mengwi, 2019**

*Existence of Facilities / Efforts to Anticipate / Mitigate Natural
Disasters by Villages in Mengwi Subdistrict, 2019*

Desa/Kelurahan Villages	Sistem Peringatan Dini Bencana	Sistem Peringatan Dini Khusus Tsunami	Perlengkapan Keselamatan
(1)	(2)	(3)	(4)
001 CEMAGI	Ada	Ada	Ada
002 MUNGGU	Ada	Ada	Ada
003 PERERENAN	Ada	Ada	Ada
004 TUMBAKBAYUH	Ada	Bukan Potensi Tsunami	Ada
005 BUDUK	Ada	Bukan Potensi Tsunami	Ada
006 ABIANBASE	Ada	Bukan Potensi Tsunami	Ada
007 SEMPIDI	Ada	Bukan Potensi Tsunami	Ada
008 SADING	Ada	Bukan Potensi Tsunami	Ada
009 LUKLUK	Ada	Bukan Potensi Tsunami	Ada
010 KAPAL	Ada	Bukan Potensi Tsunami	Ada
011 KEKERAN	Ada	Bukan Potensi Tsunami	Ada
012 MENGWITANI	Ada	Bukan Potensi Tsunami	Ada
013 MENGWI	Ada	Bukan Potensi Tsunami	Ada
014 GULINGAN	Ada	Bukan Potensi Tsunami	Ada
015 PENARUNGAN	Ada	Bukan Potensi Tsunami	Ada
016 BAHU	Ada	Bukan Potensi Tsunami	Ada
017 WERDI BHUANA	Ada	Bukan Potensi Tsunami	Ada
018 SOBANGAN	Ada	Bukan Potensi Tsunami	Ada
019 SEMBUNG	Ada	Bukan Potensi Tsunami	Ada
020 KUWUM	Ada	Bukan Potensi Tsunami	Ada
Jumlah	-	-	-

berlanjut/ continued ...

Lanjutan Tabel
Continued Table 4.31

Desa/Kelurahan Villages		Rambu-rambu dan Jalur Evakuasi Bencana	Pembuatan, Perawatan, atau Normalisasi: Sungai, Kanal, Tanggul, Parit, Drainase, Waduk, Pantai, dll
(1)		(6)	(7)
001	CEMAGI	Ada	Ada
002	MUNGGU	Ada	Tidak Ada
003	PERERENAN	Ada	Tidak Ada
004	TUMBAKBAYUH	Tidak Ada	Ada
005	BUDUK	Tidak Ada	Tidak Ada
006	ABIANBASE	Tidak Ada	Tidak Ada
007	SEMPIDI	Tidak Ada	Tidak Ada
008	SADING	Tidak Ada	Tidak Ada
009	LUKLUK	Tidak Ada	Tidak Ada
010	KAPAL	Tidak Ada	Tidak Ada
011	KEKERAN	Tidak Ada	Ada
012	MENGWITANI	Tidak Ada	Ada
013	MENGWI	Tidak Ada	Tidak Ada
014	GULINGAN	Tidak Ada	Tidak Ada
015	PENARUNGAN	Tidak Ada	Tidak Ada
016	BAHA	Tidak Ada	Tidak Ada
017	WERDI BHUANA	Tidak Ada	Tidak Ada
018	SOBANGAN	Tidak Ada	Tidak Ada
019	SEMBUNG	Tidak Ada	Tidak Ada
020	KUWUM	Tidak Ada	Tidak Ada
Jumlah		-	-

Sumber : BPS, Pendataan Potensi Desa (Podes) 2014, 2018, dan 2019

Source: BPS, Villages Potential Data Collection 2014, 2018, and 2019

Tabel
Tabel 4.32

Banyaknya Desa/Kelurahan yang Memiliki Kelompok Kegiatan Olahraga Menurut Jenis Olahraga dan Ketersediaan Fasilitas/Lapangan Olahraga di Kecamatan Mengwi, 2019

Number of Villages that Have Sports Activity Groups by Type of Sports and Availability of Sports Facilities in Mengwi Subdistrict, 2019

Jenis Olahraga	Kondisi Fasilitas/ Lapangan Olahraga			Tidak Ada Fasilitas/ Lapangan Olahraga
	Baik	Rusak Sedang	Rusak Parah	
(1)	(2)	(3)	(4)	(5)
SepakBola	13	1	-	6
BolaVoli	20	-	-	-
BuluTangkis	18	-	-	2
BolaBasket	3	-	-	17
Tenislapangan	1	-	-	19
TenisMeja	20	-	-	-
Futsal	5	-	-	15
Renang	4	-	-	16
BelaDiri	15	-	-	5
Bilyard	16	-	-	4
Fitnes_DLL	11	-	-	9
Lainnya	4	-	-	16
Jumlah	130	1	-	109

Sumber : BPS, Pendataan Potensi Desa (Podes) 2019

Source: BPS, Villages Potential Data Collection 2019



5

Pertanian

Agriculture



PENJELASAN TEKNIS

1. Tanaman pangan adalah segala jenis tanaman yang di dalamnya terdapat karbohidrat dan protein sebagai sumber energi manusia. Tanaman pangan juga dapat dikatakan sebagai tanaman utama yang dikonsumsi manusia sebagai makanan untuk memberikan asupan energi bagi tubuh. Umumnya tanaman pangan adalah tanaman yang tumbuh dalam waktu semusim.
2. Hortikultura merupakan salah satu cabang dari agronomi namun sedikit berbeda dengan agronomi, karena hortikultura memfokuskan pada budidaya tanaman buah, tanaman bunga atau tanaman hias, tanaman sayuran, dan tanaman obat-obatan. Ciri yang lekat pada tanaman hortikultura adalah produknya yang bersifat perisabel atau mudah rusak karena segar.
3. Peternakan adalah kegiatan mengembangkan dan membudidayakan hewan ternak untuk mendapatkan manfaat dan hasil dari kegiatan tersebut. Pengertian peternakan tidak terbatas pada pemeliharaan saja, memelihara dan peternakan perbedaannya terletak pada tujuan yang ditetapkan.
4. Perikanan adalah kegiatan manusia yang berhubungan dengan pengelolaan dan pemanfaatan sumberdaya hayati perairan. Sumberdaya hayati perairan tidak dibatasi secara tegas dan pada umumnya mencakup ikan, amfibi, dan berbagai avertebrata penghuni perairan dan wilayah yang berdekatan, serta lingkungannya.

TECHNICAL NOTES

1. *Food plants are all kinds of plants in which there are carbohydrates and proteins as a source of human energy. Food crops can also be regarded as the main crops that humans consume as food to provide energy intake for the body. Generally food crops are plants that grow in a season.*
2. *Horticulture is one branch of agronomy but slightly different from agronomy, because horticulture focuses on the cultivation of fruit crops, flower plants or ornamental plants, vegetable plants, and medicinal plants. The characteristics attached to horticultural crops are the products that are perishable or easily damaged by fresh.*
3. *Livestock is an activity to breed and cultivate livestock to obtain the benefits and results of these activities. The definition of livestock is not limited to maintaining, maintaining and farming the difference lies in the established purpose.*
4. *Fisheries are human activities related to the management and utilization of marine biological resources. Aquatic resources are not strictly defined and typically include fish, amphibians, and various invertebrate inhabitants of adjacent waters and territories, as well as their environment.*

Tabel
Tabel 5.1

Banyaknya Ternak Menurut Jenisnya dan Desa/Kelurahan di Kecamatan Mengwi, 2019
Number of Livestock by Type and Villages at Mengwi Subdistricts, 2019

Desa/Kelurahan Villages	Jenis Ternak Type of Livestock						
	Sapi Cow	Sapi Perah Dairy Cows	Babi Pig	Kerbau Buffalo	Kambing Goat	Domba Sheep	Kuda Horse
(1)	(2)	(3)	(4)	(5)	(6)	(7)	(8)
001 CEMAGI	51	-	608	-	3	-	-
002 MUNGGU	77	-	561	-	-	-	-
003 PERERENAN	185	-	246	-	1	-	49
004 TUMBAKBAYUH	145	-	608	-	2	-	-
005 BUDUK	115	-	1.044	-	-	-	-
006 ABIANBASE	29	-	2.126	-	10	-	-
007 SEMPIDI	109	-	900	-	20	-	-
008 SADING	65	-	147	-	-	-	-
009 LUKLUK	67	-	182	-	16	-	-
010 KAPAL	34	-	329	-	5	-	-
011 KEKERAN	96	-	1.148	-	-	-	-
012 MENGWITANI	89	-	823	-	-	-	-
013 MENGWI	28	-	399	-	10	-	-
014 GULINGAN	333	-	1.442	-	-	-	-
015 PENARUNGAN	251	-	1.059	-	52	-	-
016 BAHA	373	-	1.265	-	1	-	-
017 WERDI BHUANA	359	-	1.142	-	7	-	-
018 SOBANGAN	1.243	-	2.333	-	-	-	-
019 SEMBUNG	850	-	2.347	-	-	-	-
020 KUWUM	719	-	932	-	-	-	-
Jumlah	5.218	-	19.641	-	127	-	49

Sumber : UPT Dinas Pertanian, Perkebunan, dan Kehutanan Kecamatan Mengwi

Source: Department of Agriculture and Forestry Plantations at Mengwi Subdistrict

Tabel
Tabel 5.2

Banyaknya Unggas Menurut Jenisnya dan Desa/Kelurahan di Kecamatan Mengwi, 2019

Number of Poultry by Kind and Villages at Mengwi Subdistricts, 2019

Desa/Kelurahan Villages	Ayam Kampung Kampung Chicken	Ayam Ras Chicken Breeder	Itik Duck	Unggas Lainnya Others
(1)	(2)	(3)	(4)	(5)
001 CEMAGI	253	12	5.038	-
002 MUNGGU	863	50	1.188	5
003 PERERENAN	307	10.000	10	-
004 TUMBAKBAYUH	1.106	4.020	2.741	10
005 BUDUK	1.598	5	688	29
006 ABIANBASE	1.865	17	1.648	6
007 SEMPIDI	1.012	62	200	4
008 SADING	1.490	5	215	17
009 LUKLUK	496	9.008	1.665	14
010 KAPAL	1.336	-	33	4
011 KEKERAN	3.585	-	1.653	-
012 MENGWITANI	1.452	486	1.694	8
013 MENGWI	1.133	-	1.005	4
014 GULINGAN	2.751	19.500	418	36
015 PENARUNGAN	2.728	5.479	1.553	36
016 BAHA	2.153	14	5.425	46
017 WERDI BHUANA	1.019	15.500	498	4
018 SOBANGAN	10.524	14.000	304	163
019 SEMBUNG	2.926	63.525	2.408	2.000
020 KUWUM	2.334	43.000	763	-
Jumlah	40.931	184.683	29.147	2.386

Sumber : UPT Dinas Pertanian, Perkebunan, dan Kehutanan Kecamatan Mengwi

Source: Department of Agriculture and Forestry Plantations at Mengwi Subdistrict

Tabel
Tabel 5.3

**Banyaknya Embung Desa Menurut Desa/Kelurahan
di Kecamatan Mengwi, 2018 dan 2019**

***Number of Village Embungs by Village in Mengwi
Subdistrict, 2018 and 2019***

Sumber Air Minum	2018	2019
(1)	(2)	(3)
001 CEMAGI	-	-
002 MUNGGU	-	-
003 PERERENAN	-	-
004 TUMBAKBAYUH	-	-
005 BUDUK	-	-
006 ABIANBASE	-	-
007 SEMPIDI	-	-
008 SADING	-	-
009 LUKLUK	-	-
010 KAPAL	-	-
011 KEKERAN	-	-
012 MENGWITANI	-	-
013 MENGWI	-	-
014 GULINGAN	-	-
015 PENARUNGAN	-	-
016 BAHHA	-	-
017 WERDI BHUANA	-	-
018 SOBANGAN	-	-
019 SEMBUNG	-	-
020 KUWUM	-	-
Jumlah	-	-

Sumber : BPS, Pendataan Potensi Desa (Podes) 2018 dan 2019

Source: BPS, Villages Potential Data Collection 2018 and 2019



6

Industri, Pertambangan, Energi, dan Kontruksi

Industry, Mining, Energy and Construction



PENJELASAN TEKNIS

TECHNICAL NOTES

1. Industri Pengolahan adalah suatu kegiatan ekonomi yang melakukan kegiatan mengubah suatu barang dasar secara mekanis, kimia, atau dengan tangan sehingga menjadi barang jadi/setengah jadi, dan atau barang yang kurang nilainya menjadi barang yang lebih tinggi nilainya, dan sifatnya lebih dekat kepada pemakai akhir. Termasuk dalam kegiatan ini adalah jasa industri/makloon dan pekerjaan perakitan (assembling).
 2. Jasa industri adalah kegiatan industri yang melayani keperluan pihak lain. Pada kegiatan ini bahan baku disediakan oleh pihak lain sedangkan pihak pengolah hanya melakukan pengolahannya dengan mendapat imbalan sejumlah uang atau barang sebagai balas jasa (upah makloon), misalnya perusahaan penggilingan padi yang melakukan kegiatan menggiling padi/gabah petani dengan balas jasa tertentu.
 3. Pertambangan adalah salah satu jenis kegiatan yang melakukan ekstraksi mineral dan bahan tambang lainnya dari dalam bumi. Penambangan adalah proses pengambilan material yang dapat diekstraksi dari dalam bumi. Tambang adalah tempat terjadinya kegiatan penambangan.
 4. Konstruksi adalah suatu kegiatan membangun sarana maupun prasarana yang meliputi pembangunan gedung (building constructon), pembangunan prasarana sipil (Civil Engineer), dan instalasi mekanikal dan elektrikal.
1. *Processing Industry is an economic activity which undertakes the activity of convertng a basic goods mechanically, chemically, or by hand into a fnished / semi-fnished goods, and / or a less valuable item into a higher value product, and is closer to the end user . Included in this activity are industrial services / makloon and assembling work.*
 2. *Industrial services are industrial actvites that serve the needs of others. In this activity, raw materials are provided by other partes while the processing party only doing the processing by getng rewarded some money or goods as a reward (wage makloon), for example rice milling company doing grinding actvites of paddy / grain farmer with certain repayment.*
 3. *Mining is one type of activity that extracts minerals and other mining materials from within the earth. Mining is the process of extracting materials that can be extracted from the earth. Mine is where mining actvites occur.*
 4. *Constructon means an activity to construct facilites and infrastructures that include building constructon, civil constructon (Civil Engineer), and mechanical and electrical installaton.*

Tabel 6.1 Banyaknya Perusahaan Industri Menurut Jenis dan Desa/Kelurahan di Kecamatan Mengwi, 2019
Number of Industrial Companies by Type and Villages at Mengwi Subdistricts, 2019

Desa/Kelurahan Villages	Besar Large		Sedang Medium		Kecil Small	
	Jumlah Total	Tenaga Kerja Labor	Jumlah Total	Tenaga Kerja Labor	Jumlah Total	Tenaga Kerja Labor
(1)	(2)	(3)	(4)	(5)	(6)	(7)
001 CEMAGI	-	-	-	-	21	66
002 MUNGGU	-	-	1	30	79	186
003 PERERENAN	-	-	-	-	22	97
004 TUMBAKBAYUH	-	-	1	22	30	128
005 BUDUK	-	-	2	106	64	130
006 ABIANBASE	-	-	5	104	110	324
007 SEMPIDI	-	-	1	70	82	140
008 SADING	-	-	-	-	40	140
009 LUKLUK	1	141	2	122	82	281
010 KAPAL	-	-	2	60	183	577
011 KEKERAN	-	-	-	-	56	201
012 MENGWITANI	-	-	1	35	96	201
013 MENGWI	-	-	-	-	67	261
014 GULINGAN	-	-	-	-	35	114
015 PENARUNGAN	-	-	1	33	51	179
016 BAHA	-	-	3	67	65	133
017 WERDI BHUANA	1	269	1	25	39	123
018 SOBANGAN	-	-	-	-	33	78
019 SEMBUNG	-	-	1	20	46	94
020 KUWUM	-	-	-	-	16	24
Jumlah	2	410	21	694	1.217	3.477

berlanjut/ continued ...

Lanjutan Tabel
Continued Table

6.1

Desa/Kelurahan <i>Villages</i>	Kerajinan <i>Craft</i>		Jumlah <i>Total</i>	
	Jumlah <i>Total</i>	Tenaga Kerja <i>Labor</i>	Jumlah <i>Total</i>	Tenaga Kerja <i>Labor</i>
(1)	(8)	(9)	(10)	(11)
001 CEMAGI	47	183	68	249
002 MUNGGU	60	159	140	375
003 PERERENAN	17	35	39	132
004 TUMBAKBAYUH	18	47	49	197
005 BUDUK	36	84	102	320
006 ABIANBASE	95	285	210	713
007 SEMPIDI	61	122	144	332
008 SADING	74	162	115	552
009 LUKLUK	75	112	160	655
010 KAPAL	186	465	369	1.102
011 KEKERAN	19	67	75	268
012 MENGWITANI	68	227	162	463
013 MENGWI	132	208	199	469
014 GULINGAN	36	62	71	176
015 PENARUNGAN	72	209	124	421
016 BAHA	35	91	103	291
017 WERDI BHUANA	29	61	94	478
018 SOBANGAN	102	105	135	183
019 SEMBUNG	59	177	106	291
020 KUWUM	23	33	39	57
Jumlah	1.244	2.894	2.504	7.724

Sumber : Perbekel/Lurah.

Sumber : Headman

Tabel
Tabel

6.2

Banyaknya Industri Besar Menurut Kelompok Industri dan Desa/Kelurahan di Kecamatan Mengwi, 2018

Number of Big Scale Industries by Group of Industrial and Villages at Mengwi Subdistricts, 2018

Desa/Kelurahan Villages	Makanan Food		Tekstil Textiles		Kayu Wood		Kertas Paper	
	Jumlah Total	Tenaga Kerja Labor	Jumlah Total	Tenaga Kerja Labor	Jumlah Total	Tenaga Kerja Labor	Jumlah Total	Tenaga Kerja Labor
(1)	(2)	(3)	(4)	(5)	(6)	(7)	(8)	(9)
001 CEMAGI	-	-	-	-	-	-	-	-
002 MUNGGU	-	-	-	-	-	-	-	-
003 PERERENAN	-	-	-	-	-	-	-	-
004 TUMBAKBAYUH	-	-	-	-	-	-	-	-
005 BUDUK	-	-	-	-	-	-	-	-
006 ABIANBASE	-	-	-	-	-	-	-	-
007 SEMPIDI	-	-	-	-	-	-	-	-
008 SADING	1	250	-	-	-	-	-	-
009 LUKLUK	-	-	-	-	1	140	-	-
010 KAPAL	-	-	-	-	-	-	-	-
011 KEKERAN	-	-	-	-	-	-	-	-
012 MENGWITANI	-	-	-	-	-	-	-	-
013 MENGWI	-	-	-	-	-	-	-	-
014 GULINGAN	-	-	-	-	-	-	-	-
015 PENARUNGAN	-	-	-	-	-	-	-	-
016 BAHA	-	-	-	-	-	-	-	-
017 WERDI BHUANA	1	269	-	-	-	-	-	-
018 SOBANGAN	-	-	-	-	-	-	-	-
019 SEMBUNG	-	-	-	-	-	-	-	-
020 KUWUM	-	-	-	-	-	-	-	-
Jumlah	2	519	-	-	1	140	-	-

berlanjut/ continued ...

Lanjutan Tabel
Continued Table

6.2

Desa/Kelurahan Villages	Lainnya Others		Jumlah Total	
	Jumlah Total	Tenaga Kerja Labor	Jumlah Total	Tenaga Kerja Labor
(1)	(18)	(19)	(20)	(21)
001 CEMAGI	-	-	-	-
002 MUNGGU	-	-	-	-
003 PERERENAN	-	-	-	-
004 TUMBAKBAYUH	-	-	-	-
005 BUDUK	-	-	-	-
006 ABIANBASE	-	-	-	-
007 SEMPIDI	-	-	-	-
008 SADING	-	-	1	250
009 LUKLUK	-	-	1	140
010 KAPAL	-	-	-	-
011 KEKERAN	-	-	-	-
012 MENGWITANI	-	-	-	-
013 MENGWI	-	-	-	-
014 GULINGAN	-	-	-	-
015 PENARUNGAN	-	-	-	-
016 BAHA	-	-	-	-
017 WERDI BHUANA	-	-	1	269
018 SOBANGAN	-	-	-	-
019 SEMBUNG	-	-	-	-
020 KUWUM	-	-	-	-
Jumlah	-	-	3	659

Sumber : Perbekel/Lurah.

Sumber : Headman

Lanjutan Tabel
Continued Table 6.2

Desa/Kelurahan Villages	Kimia Chemistry		Logam Metal		Galian Quarrying		Besi & Baja Iron & Steel	
	Jumlah Total	Tenaga Kerja Labor	Jumlah Total	Tenaga Kerja Labor	Jumlah Total	Tenaga Kerja Labor	Jumlah Total	Tenaga Kerja Labor
(1)	(10)	(11)	(12)	(13)	(14)	(15)	(16)	(17)
001 CEMAGI	-	-	-	-	-	-	-	-
002 MUNGGU	-	-	-	-	-	-	-	-
003 PERERENAN	-	-	-	-	-	-	-	-
004 TUMBAKBAYUH	-	-	-	-	-	-	-	-
005 BUDUK	-	-	-	-	-	-	-	-
006 ABIANBASE	-	-	-	-	-	-	-	-
007 SEMPIDI	-	-	-	-	-	-	-	-
008 SADING	-	-	-	-	-	-	-	-
009 LUKLUK	-	-	-	-	-	-	-	-
010 KAPAL	-	-	-	-	-	-	-	-
011 KEKERAN	-	-	-	-	-	-	-	-
012 MENGWITANI	-	-	-	-	-	-	-	-
013 MENGWI	-	-	-	-	-	-	-	-
014 GULINGAN	-	-	-	-	-	-	-	-
015 PENARUNGAN	-	-	-	-	-	-	-	-
016 BAHA	-	-	-	-	-	-	-	-
017 WERDI BHUANA	-	-	-	-	-	-	-	-
018 SOBANGAN	-	-	-	-	-	-	-	-
019 SEMBUNG	-	-	-	-	-	-	-	-
020 KUWUM	-	-	-	-	-	-	-	-
Jumlah	-	-	-	-	-	-	-	-

berlanjut/ continued ...

Tabel 6.3 Banyaknya Industri Sedang Menurut Kelompok Industri dan Desa/Kelurahan di Kecamatan Mengwi, 2019
Number of Medium Scale Industries by Group of Industrial and Villages at Mengwi Subdistricts, 2019

Desa/Kelurahan Villages	Makanan Food		Tekstil Textiles		Kayu Wood		Kertas Paper	
	Jumlah Total	Tenaga Kerja Labor	Jumlah Total	Tenaga Kerja Labor	Jumlah Total	Tenaga Kerja Labor	Jumlah Total	Tenaga Kerja Labor
(1)	(2)	(3)	(4)	(5)	(6)	(7)	(8)	(9)
001 CEMAGI	-	-	-	-	-	-	-	-
002 MUNGGU	-	-	-	-	1	30	-	-
003 PERERENAN	-	-	-	-	-	-	-	-
004 TUMBAKBAYUH	-	-	-	-	1	22	-	-
005 BUDUK	-	-	2	106	-	-	-	-
006 ABIANBASE	-	-	-	-	5	104	-	-
007 SEMPIDI	1	70	-	-	-	-	-	-
008 SADING	-	-	-	-	-	-	-	-
009 LUKLUK	1	92	-	-	1	30	-	-
010 KAPAL	-	-	-	-	1	20	-	-
011 KEKERAN	-	-	-	-	-	-	-	-
012 MENGWITANI	1	35	-	-	-	-	-	-
013 MENGWI	-	-	-	-	-	-	-	-
014 GULINGAN	-	-	-	-	-	-	-	-
015 PENARUNGAN	1	33	-	-	-	-	-	-
016 BAH	-	-	-	-	-	-	-	-
017 WERDI BHUANA	-	-	-	-	-	1	25	-
018 SOBANGAN	-	-	-	-	-	-	-	-
019 SEMBUNG	-	-	-	-	-	1	20	-
020 KUWUM	-	-	-	-	-	-	-	-
Jumlah	4	230	2	106	9	208	45	-

berlanjut/ continued ...

Lanjutan Tabel 6.3
Continued Table

Desa/Kelurahan <i>Villages</i>	Lainnya <i>Others</i>		Jumlah <i>Total</i>	
	Jumlah <i>Total</i>	Tenaga Kerja <i>Labor</i>	Jumlah <i>Total</i>	Tenaga Kerja <i>Labor</i>
(1)	(18)	(19)	(20)	(21)
001 CEMAGI	-	-	-	-
002 MUNGGU	-	-	1	30
003 PERERENAN	-	-	-	-
004 TUMBAKBAYUH	-	-	1	22
005 BUDUK	-	-	2	106
006 ABIANBASE	-	-	5	104
007 SEMPIDI	-	-	1	70
008 SADING	-	-	-	-
009 LUKLUK	-	-	2	122
010 KAPAL	-	-	2	60
011 KEKERAN	-	-	-	-
012 MENGWITANI	-	-	1	35
013 MENGWI	-	-	-	-
014 GULINGAN	-	-	-	-
015 PENARUNGAN	-	-	1	33
016 BAHA	-	-	3	67
017 WERDI BHUANA	-	-	1	25
018 SOBANGAN	-	-	-	-
019 SEMBUNG	-	-	1	20
020 KUWUM	-	-	-	-
Jumlah	-	-	21	694

Sumber : Perbekel/Lurah.

Sumber : Headman

Lanjutan Tabel 6.3
Continued Table

Desa/Kelurahan Villages	Kimia Chemistry		Logam Metal		Galian Quarrying		Besi & Baja Iron & Steel	
	Jumlah Total	Tenaga Kerja Labor	Jumlah Total	Tenaga Kerja Labor	Jumlah Total	Tenaga Kerja Labor	Jumlah Total	Tenaga Kerja Labor
(1)	(10)	(11)	(12)	(13)	(14)	(15)	(16)	(17)
001 CEMAGI	-	-	-	-	-	-	-	-
002 MUNGGU	-	-	-	-	-	-	-	-
003 PERERENAN	-	-	-	-	-	-	-	-
004 TUMBAKBAYUH	-	-	-	-	-	-	-	-
005 BUDUK	-	-	-	-	-	-	-	-
006 ABIANBASE	-	-	-	-	-	-	-	-
007 SEMPIDI	-	-	-	-	-	-	-	-
008 SADING	-	-	-	-	-	-	-	-
009 LUKLUK	-	-	-	-	-	-	-	-
010 KAPAL	-	-	-	-	1	40	-	-
011 KEKERAN	-	-	-	-	-	-	-	-
012 MENGWITANI	-	-	-	-	-	-	-	-
013 MENGWI	-	-	-	-	-	-	-	-
014 GULINGAN	-	-	-	-	-	-	-	-
015 PENARUNGAN	-	-	-	-	-	-	-	-
016 BAH	-	-	2	46	-	-	1	21
017 WERDI BHUANA	-	-	-	-	-	-	-	-
018 SOBANGAN	-	-	-	-	-	-	-	-
019 SEMBUNG	-	-	-	-	-	-	-	-
020 KUWUM	-	-	-	-	-	-	-	-
Jumlah	-	-	2	46	1	40	1	21

berlanjut/ continued ...

Tabel
Tabel

6.4

Banyaknya Industri Kecil Menurut Kelompok Industri dan Desa/Kelurahan di Kecamatan Mengwi, 2019

Number of Small Scale Industries by Group of Industrial and Villages at Mengwi Subdistricts, 2019

Desa/Kelurahan Villages	Makanan Food		Tekstil Textiles		Kayu Wood		Kertas Paper	
	Jumlah Total	Tenaga Kerja Labor	Jumlah Total	Tenaga Kerja Labor	Jumlah Total	Tenaga Kerja Labor	Jumlah Total	Tenaga Kerja Labor
(1)	(2)	(3)	(4)	(5)	(6)	(7)	(8)	(9)
001 CEMAGI	12	34	5	15	4	17	-	-
002 MUNGGU	15	53	36	76	25	49	-	-
003 PERERENAN	7	21	-	-	12	52	-	-
004 TUMBAKBAYUH	8	25	2	18	16	71	-	-
005 BUDUK	51	72	4	32	4	9	-	-
006 ABIANBASE	18	87	4	95	81	117	-	-
007 SEMPIDI	40	62	8	17	29	45	-	-
008 SADING	26	68	7	37	5	22	-	-
009 LUKLUK	37	140	9	43	27	56	-	-
010 KAPAL	50	61	3	15	99	414	-	-
011 KEKERAN	10	29	4	18	40	150	-	-
012 MENGWITANI	58	172	2	8	32	96	-	-
013 MENGWI	43	185	-	-	14	49	-	-
014 GULINGAN	21	59	3	19	6	21	-	-
015 PENARUNGAN	16	53	4	20	27	94	-	-
016 BAHA	24	53	1	21	34	53	-	-
017 WERDI BHUANA	24	111	2	11	8	26	-	-
018 SOBANGAN	16	36	-	-	17	42	-	-
019 SEMBUNG	36	56	-	-	6	33	-	-
020 KUWUM	13	26	-	-	3	8	-	-
Jumlah	525	1.403	94	445	489	1.424	-	-

berlanjut/ continued ...

Lanjutan Tabel
Continued Table

6.4

Desa/Kelurahan Villages	Lainnya Others		Jumlah Total	
	Jumlah Total	Tenaga Kerja Labor	Jumlah Total	Tenaga Kerja Labor
(1)	(18)	(19)	(20)	(21)
001 CEMAGI	-	-	21	66
002 MUNGGU	-	-	79	186
003 PERERENAN	-	-	22	97
004 TUMBAKBAYUH	-	-	30	128
005 BUDUK	-	-	64	130
006 ABIANBASE	-	-	110	324
007 SEMPIDI	-	-	82	140
008 SADING	-	-	40	140
009 LUKLUK	-	-	82	281
010 KAPAL	-	-	183	577
011 KEKERAN	-	-	56	201
012 MENGWITANI	-	-	96	201
013 MENGWI	-	-	67	261
014 GULINGAN	-	-	35	114
015 PENARUNGAN	-	-	51	179
016 BAHA	-	-	65	133
017 WERDI BHUANA	-	-	39	123
018 SOBANGAN	-	-	33	78
019 SEMBUNG	-	-	46	94
020 KUWUM	-	-	16	34
Jumlah	-	-	1.217	3.487

Sumber : Perbekel/Lurah.

Sumber : Headman

Lanjutan Tabel
Continued Table 6.4

Desa/Kelurahan Villages	Kimia Chemistry		Logam Metal		Galian Quarrying		Besi & Baja Iron & Steel	
	Jumlah Total	Tenaga Kerja Labor	Jumlah Total	Tenaga Kerja Labor	Jumlah Total	Tenaga Kerja Labor	Jumlah Total	Tenaga Kerja Labor
(1)	(10)	(11)	(12)	(13)	(14)	(15)	(16)	(17)
001 CEMAGI	-	-	-	-	-	-	-	-
002 MUNGGU	-	-	-	-	-	-	3	8
003 PERERENAN	-	-	2	19	-	-	2	6
004 TUMBAKBAYUH	-	-	-	-	-	-	4	14
005 BUDUK	-	-	2	8	-	-	3	9
006 ABIANBASE	-	-	2	12	-	-	5	13
007 SEMPIDI	-	-	-	-	-	-	5	16
008 SADING	-	-	-	-	-	-	3	15
009 LUKLUK	-	-	5	13	-	-	4	16
010 KAPAL	-	-	4	12	24	64	3	11
011 KEKERAN	-	-	-	-	1	2	1	2
012 MENGWITANI	-	-	-	-	-	-	4	32
013 MENGWI	-	-	5	12	-	-	5	15
014 GULINGAN	-	-	-	-	-	-	5	15
015 PENARUNGAN	-	-	-	-	-	-	4	12
016 BAHA	-	-	-	-	-	-	6	6
017 WERDI BHUANA	-	-	-	-	-	-	5	18
018 SOBANGAN	-	-	-	-	-	-	-	-
019 SEMBUNG	-	-	-	-	-	-	3	5
020 KUWUM	-	-	-	-	-	-	-	-
Jumlah	-	-	20	76	25	66	65	213

berlanjut/ continued ...

Jumlah Perusahaan Penggalian Menurut Desa/Kelurahan di Kecamatan Mengwi, 2019

Tabel 6.5
Number of Mineral and Mining Companies and Workers by Type at Mengwi Subdistrict, 2019

Desa/Kelurahan Villages	Batu Padas Limestone		Kerikil/Koral Gravel/Coral		Batu Kali River Stone	
	Jumlah Total	Tenaga Kerja Labor	Jumlah Total	Tenaga Kerja Labor	Jumlah Total	Tenaga Kerja Labor
(1)	(2)	(3)	(4)	(5)	(6)	(7)
001 CEMAGI	-	-	-	-	-	-
002 MUNGGU	-	-	-	-	-	-
003 PERERENAN	-	-	-	-	-	-
004 TUMBAKBAYUH	-	-	-	-	-	-
005 BUDUK	-	-	-	-	-	-
006 ABIANBASE	-	-	-	-	-	-
007 SEMPIDI	-	-	-	-	-	-
008 SADING	-	-	-	-	-	-
009 LUKLUK	-	-	-	-	-	-
010 KAPAL	1	4	-	-	-	-
011 KEKERAN	1	2	-	-	-	-
012 MENGWITANI	-	-	-	-	-	-
013 MENGWI	-	-	-	-	-	-
014 GULINGAN	-	-	-	-	-	-
015 PENARUNGAN	-	-	-	-	-	-
016 BAHA	-	-	-	-	-	-
017 WERDI BHUANA	-	-	-	-	-	-
018 SOBANGAN	-	-	-	-	-	-
019 SEMBUNG	-	-	-	-	-	-
020 KUWUM	-	-	-	-	-	-
Jumlah	2	6	-	-	-	-

berlanjut/ continued ...

Lanjutan Tabel 6.5
Continued Table

Desa/Kelurahan <i>Villages</i>	Pasir <i>Sand</i>		Tanah Liat <i>Clay</i>		Batu Kapur <i>Limestone</i>	
	Jumlah <i>Total</i>	Tenaga Kerja Labor	Jumlah <i>Total</i>	Tenaga Kerja Labor	Jumlah <i>Total</i>	Tenaga Kerja Labor
(1)	(8)	(9)	(10)	(11)	(12)	(13)
001 CEMAGI	-	-	-	-	-	-
002 MUNGGU	-	-	-	-	-	-
003 PERERENAN	-	-	-	-	-	-
004 TUMBAKBAYUH	-	-	-	-	-	-
005 BUDUK	-	-	-	-	-	-
006 ABIANBASE	-	-	-	-	-	-
007 SEMPIDI	-	-	-	-	-	-
008 SADING	-	-	-	-	-	-
009 LUKLUK	-	-	-	-	-	-
010 KAPAL	-	-	-	-	-	-
011 KEKERAN	-	-	-	-	-	-
012 MENGWITANI	-	-	-	-	-	-
013 MENGWI	-	-	-	-	-	-
014 GULINGAN	-	-	-	-	-	-
015 PENARUNGAN	-	-	-	-	-	-
016 BAHA	-	-	-	-	-	-
017 WERDI BHUANA	-	-	-	-	-	-
018 SOBANGAN	-	-	-	-	-	-
019 SEMBUNG	-	-	-	-	-	-
020 KUWUM	-	-	-	-	-	-
Jumlah	-	-	-	-	-	-

Sumber : Perbekel/Lurah.

Tabel 6.6 Banyaknya Usaha Jasa Perorangan/ RumahTangga Menurut Desa/Kelurahan di Kecamatan Mengwi, 2019
Number of Personal Services Business/ Households by Type at Mengwi Subdistricts, 2019

Desa/Kelurahan <i>Villages</i>	Jenis Jasa Perorangan/Rumahtangga <i>Type of Personal Services Business</i>				
	Tukang Batu <i>Bricklayer</i>	Tukang Photo <i>Photografer</i>	Tukang Listrik <i>Electrician</i>	Tukang Sol <i>Cobbler</i>	Tukang Patri <i>Plumber</i>
(1)	(2)	(3)	(4)	(5)	(6)
001 CEMAGI	14	1	6	-	-
002 MUNGGU	12	2	8	1	-
003 PERERENAN	7	2	6	-	-
004 TUMBAKBAYUH	9	-	6	-	-
005 BUDUK	17	2	7	1	-
006 ABIANBASE	8	4	8	-	-
007 SEMPIDI	22	2	6	2	-
008 SADING	9	-	5	-	-
009 LUKLUK	7	1	8	1	-
010 KAPAL	18	2	11	4	-
011 KEKERAN	17	1	4	-	-
012 MENGWITANI	26	4	10	4	-
013 MENGWI	33	3	12	1	-
014 GULINGAN	32	1	13	-	-
015 PENARUNGAN	21	1	10	1	-
016 BAHA	19	1	7	-	-
017 WERDI BHUANA	24	1	9	2	-
018 SOBANGAN	12	1	8	1	-
019 SEMBUNG	18	2	10	1	-
020 KUWUM	6	-	4	-	-
Jumlah	331	31	158	19	-

berlanjut/ continued ...

Lanjutan Tabel
Continued Table

6.6

Desa/Kelurahan <i>Villages</i>	Jenis Jasa Perorangan/Rumahtangga <i>Type of Personal Services Business</i>		
	Tukang Mobil <i>Car Repairman</i>	Tukang Sepeda <i>Bicycle Repairman</i>	Tukang Salon <i>Hairdresser</i>
(1)	(17)	(18)	(19)
001 CEMAGI	1	-	3
002 MUNGGU	2	2	9
003 PERERENAN	1	1	3
004 TUMBAKBAYUH	1	1	4
005 BUDUK	2	3	8
006 ABIANBASE	5	-	12
007 SEMPIDI	8	3	10
008 SADING	3	2	8
009 LUKLUK	4	2	6
010 KAPAL	7	3	8
011 KEKERAN	1	1	2
012 MENGWITANI	8	2	12
013 MENGWI	2	2	10
014 GULINGAN	2	2	5
015 PENARUNGAN	2	1	4
016 BAHA	1	1	2
017 WERDI BHUANA	4	1	3
018 SOBANGAN	1	1	2
019 SEMBUNG	3	2	2
020 KUWUM	1	-	1
Jumlah	59	30	114

Sumber : Perbekel/Lurah.

Sumber : Headman

Lanjutan Tabel **6.6**
Continued Table

Desa/Kelurahan <i>Villages</i>	Jenis Jasa Perorangan/Rumahtangga <i>Type of Personal Services Business</i>				
	Tukang Cukur <i>Barber</i>	Tukang Accu Accu <i>Repairman</i>	Tukang Pijat Masseus	Tukang TV TV Repairman	Tukang Jam Clock <i>Repairman</i>
(1)	(7)	(8)	(9)	(10)	(11)
001 CEMAGI	-	1	-	1	-
002 MUNGGU	2	1	-	2	1
003 PERERENAN	1	1	-	3	-
004 TUMBAKBAYUH	1	-	-	-	-
005 BUDUK	4	1	2	2	-
006 ABIANBASE	3	1	1	5	-
007 SEMPIDI	4	2	-	4	1
008 SADING	3	2	2	2	1
009 LUKLUK	4	3	-	3	-
010 KAPAL	3	5	-	6	-
011 KEKERAN	3	-	2	-	-
012 MENGWITANI	5	3	1	6	1
013 MENGWI	6	2	1	4	1
014 GULINGAN	2	1	3	-	-
015 PENARUNGAN	3	1	1	2	-
016 BAHU	-	-	2	-	-
017 WERDI BHUANA	3	1	2	1	-
018 SOBANGAN	1	-	2	-	-
019 SEMBUNG	3	-	1	1	-
020 KUWUM	-	-	4	1	-
Jumlah	51	25	24	43	5

berlanjut/ continued ...

Lanjutan Tabel
Continued Table

6.6

Desa/Kelurahan Villages	Jenis Jasa Perorangan/Rumahtangga Type of Personal Services Business				
	Tukang Alat Kantor	Tukang Sepeda Motor	Tukang Jahit	Tukang Cuci Kendaraan	Tukang Semir
(1)	(12)	(13)	(14)	(15)	(16)
001 CEMAGI	-	2	11	1	-
002 MUNGGU	-	6	10	4	-
003 PERERENAN	-	4	6	1	-
004 TUMBAKBAYUH	-	5	6	-	-
005 BUDUK	-	9	21	4	-
006 ABIANBASE	-	17	32	5	-
007 SEMPIDI	-	15	16	5	-
008 SADING	-	6	14	2	-
009 LUKLUK	-	16	17	4	-
010 KAPAL	-	21	61	5	-
011 KEKERAN	-	3	9	-	-
012 MENGWITANI	-	16	31	5	-
013 MENGWI	-	14	24	5	-
014 GULINGAN	-	10	12	1	-
015 PENARUNGAN	-	5	11	5	-
016 BAHA	-	4	5	1	-
017 WERDI BHUANA	-	11	6	3	-
018 SOBANGAN	-	4	10	2	-
019 SEMBUNG	-	3	7	3	-
020 KUWUM	-	4	6	2	-
Jumlah	-	175	315	58	-

berlanjut/ continued ...



7

Perdagangan

Trade



PENJELASAN TEKNIS

1. Pasar adalah tempat bertemunya pembeli dan penjual untuk menjual dan membeli barang atau jasa. Lalu art pasar adalah suatu tempat pada waktu tertentu para penjual dan pembeli dapat bertemu guna melakukan transaksi jual beli barang.
2. Koperasi adalah organisasi bisnis yang dimiliki dan dioperasikan oleh orang-seorang demi kepentingan bersama. Koperasi melandaskan kegiatan berdasarkan prinsip gerakan ekonomi rakyat yang berdasarkan asas kekeluargaan.
3. Penggilingan Padi atau Rice Milling Unit adalah seperangkat lengkap alat yang digerakkan tenaga mesin untuk menggiling padi atau gabah menjadi beras sosoh.
4. Koperasi Unit Desa adalah suatu Koperasi serba usaha yang beranggotakan penduduk desa dan berlokasi di daerah pedesaan, daerah kerjanya biasanya mencakup satu wilayah kecamatan. Pembentukan KUD ini merupakan penyatuan dari beberapa Koperasi pertanian yang kecil dan banyak jumlahnya dipedesaan.

TECHNICAL NOTES

1. *The market is where buyers and sellers meet to sell and buy goods or services. Then the meaning of the market is a place at a certain tme the sellers and buyers can meet in order to make a sale and purchase of goods.*
2. *A cooperative is a business organizaton owned and operated by a person for the common good. The cooperative is based on the principle of the people's economic movement based on the principle of kinship.*
3. *Rice Milling Unit is a complete set of machine-powered tools to grind rice or grain into sosoh rice.*
4. *Village Unit Cooperative is a cooperative all-round business that consists of villagers and located in rural areas, the working area usually includes a district area. The establishment of this KUD is the unificaton of several small agricultural cooperatives and many in the countryside.*

Tabel 7.1
Tabel

Banyaknya Tempat Pemasaran/Pasar Menurut Jenisnya dan Desa/Kelurahan di Kecamatan Mengwi, 2019
Number of Sites Marketing/Market by Type and Villages at Mengwi Subdistricts, 2019

Desa/Kelurahan Villages	Pasar Market				Jumlah Total
	Umum General	Hewan Animal	Kelompok Pertokoan Shopping Group	Lainnya Others	
(1)	(2)	(3)	(4)	(5)	(6)
001 CEMAGI	-	-	-	-	-
002 MUNGGU	1	-	1	-	2
003 PERERENAN	1	-	-	-	1
004 TUMBAKBAYUH	-	-	-	-	-
005 BUDUK	1	-	-	-	1
006 ABIANBASE	1	-	3	-	4
007 SEMPIDI	1	-	4	-	5
008 SADING	1	-	-	-	1
009 LUKLUK	1	-	2	-	3
010 KAPAL	2	-	4	1	7
011 KEKERAN	-	-	-	-	-
012 MENGWITANI	2	1	4	-	7
013 MENGWI	1	-	2	1	4
014 GULINGAN	1	-	-	-	1
015 PENARUNGAN	1	-	-	-	1
016 BAHA	-	-	-	-	-
017 WERDI BHUANA	1	-	-	-	1
018 SOBANGAN	-	-	-	-	-
019 SEMBUNG	1	-	2	-	3
020 KUWUM	1	-	-	-	1
Jumlah	17	1	22	2	42

Sumber : Perbekel/Lurah.

Sumber : Headman

Tabel
Tabel 7.2

Banyaknya Usaha Koperasi Menurut Jenis dan Desa/ Kelurahan di Kecamatan Mengwi, 2019

The Number of Cooperative Share Specified by Kind and Villages at Mengwi Subdistricts, 2019

Desa/Kelurahan Villages	K U D		Non K U D					
			Simpan Pinjam Saving and Loan		D e s a Village		Fungsional Functional	
	Jumlah Total	Anggota Member	Jumlah Total	Anggota Member	Jumlah Total	Anggota Member	Jumlah Total	Anggota Member
(1)	(2)	(3)	(4)	(5)	(6)	(7)	(8)	(9)
001 CEMAGI	-	-	3	937	-	-	-	-
002 MUNGGU	-	-	6	330	-	-	-	-
003 PERERENAN	-	-	3	1.072	-	-	-	-
004 TUMBAKBAYUH	1	2.446	1	121	-	-	-	-
005 BUDUK	-	-	3	115	-	-	-	-
006 ABIANBASE	-	-	5	719	-	-	-	-
007 SEMPIDI	-	-	3	155	-	-	-	-
008 SADING	-	-	1	245	-	-	-	-
009 LUKLUK	-	-	6	1.304	-	-	-	-
010 KAPAL	1	1.883	17	1.289	-	-	-	-
011 KEKERAN	-	-	1	187	-	-	-	-
012 MENGWITANI	1	2.232	6	525	-	-	-	-
013 MENGWI	-	-	9	1.847	-	-	-	-
014 GULINGAN	-	-	3	386	-	-	-	-
015 PENARUNGAN	-	-	8	369	-	-	-	-
016 BAH A	-	-	5	194	-	-	-	-
017 WERDI BHUANA	-	-	1	125	-	-	-	-
018 SOBANGAN	-	-	3	350	1	35	-	-
019 SEMBUNG	-	-	7	921	-	-	-	-
020 KUWUM	-	-	3	106	-	-	-	-
Jumlah	3	6.561	94	11.297	1	35	-	-

berlanjut/ continued ...

Lanjutan Tabel
Continued Table

7.2

Desa/Kelurahan Villages	Non KUD					
	Non Fungsional Non Functional		Lainnya Others		Jumlah Total	
	Jumlah Total	Anggota Member	Jumlah Total	Anggota Member	Jumlah Total	Anggota Member
(1)	(10)	(11)	(12)	(13)	(14)	(15)
001 CEMAGI	-	-	-	-	3	937
002 MUNGGU	-	-	-	-	6	330
003 PERERENAN	-	-	-	-	3	1.072
004 TUMBAKBAYUH	-	-	-	-	2	2.567
005 BUDUK	-	-	-	-	3	115
006 ABIANBASE	-	-	-	-	5	719
007 SEMPIDI	-	-	-	-	3	155
008 SADING	-	-	-	-	1	245
009 LUKLUK	-	-	-	-	6	1.304
010 KAPAL	-	-	-	-	18	3.172
011 KEKERAN	-	-	-	-	1	187
012 MENGWITANI	-	-	-	-	7	2.757
013 MENGWI	-	-	-	-	9	1.847
014 GULINGAN	-	-	-	-	3	386
015 PENARUNGAN	-	-	-	-	8	369
016 BAH	-	-	-	-	5	194
017 WERDI BHUANA	-	-	-	-	1	125
018 SOBANGAN	-	-	-	-	4	385
019 SEMBUNG	-	-	-	-	7	921
020 KUWUM	-	-	-	-	3	106
Jumlah	-	-	-	-	98	17.893

Sumber : Perbekel/Lurah.

Sumber : Headman

Tabel
Tabel 7.3

**Jumlah Anggota KUD dan Jenis Usahanya Menurut
Desa/Kelurahan di Kecamatan Mengwi, 2019**
*Total Member KUD and Type of Business by Villages at Mengwi
Subdistricts, 2019*

Desa/Kelurahan Villages	K U D			Jenis Usahanya Type of Business			
	Jumlah Total	Anggota Member	R M U	Simpan Pinjam Saving and Loan	K C K	Saprodi	Lainnya Others
(1)	(2)	(3)	(4)	(5)	(6)	(7)	(8)
001 CEMAGI	-	-	-	-	-	-	-
002 MUNGGU	-	-	-	-	-	-	-
003 PERERENAN	-	-	-	-	-	-	-
004 TUMBAKBAYUH	1	2.446	-	1	1	1	-
005 BUDUK	-	-	-	-	-	-	-
006 ABIANBASE	-	-	-	-	-	-	-
007 SEMPIDI	-	-	-	-	-	-	-
008 SADING	-	-	-	-	-	-	-
009 LUKLUK	-	-	-	-	-	-	-
010 KAPAL	1	1.883	1	1	1	1	-
011 KEKERAN	-	-	-	-	-	-	-
012 MENGWITANI	1	2.232	1	1	1	1	-
013 MENGWI	-	-	-	-	-	-	-
014 GULINGAN	-	-	-	-	-	-	-
015 PENARUNGAN	-	-	-	-	-	-	-
016 BAHA	-	-	-	-	-	-	-
017 WERDI BHUANA	-	-	-	-	-	-	-
018 SOBANGAN	-	-	-	-	-	-	-
019 SEMBUNG	-	-	-	-	-	-	-
020 KUWUM	-	-	-	-	-	-	-
Jumlah	3	6.561	2	3	3	3	-

Sumber : Perbekel/Lurah.

Sumber : Headman

Tabel 7.4
Tabel

Banyaknya Sarana dan Prasarana Ekonomi Menurut
Desa/Kelurahan dan Jenisnya di Kecamatan Mengwi, 2019

*Number of Economic Facilities and Infrastructure by
Village and Types in Mengwi Subdistrict, 2019*

Desa/Kelurahan <i>Villages</i>	Kelompok Pertokoan	Pasar dengan Bangunan Permanen	Pasar dengan Bangunan Semi Permanen	Pasar Tanpa Bangunan
(1)	(2)	(3)	(4)	(5)
001 CEMAGI	-	-	-	-
002 MUNGGU	-	1	-	-
003 PERERENAN	-	1	-	-
004 TUMBAKBAYUH	-	-	-	-
005 BUDUK	-	1	-	-
006 ABIANBASE	-	1	-	-
007 SEMPIDI	1	1	-	1
008 SADING	-	1	2	-
009 LUKLUK	-	1	-	-
010 KAPAL	1	2	1	1
011 KEKERAN	-	-	-	-
012 MENGWITANI	-	2	1	-
013 MENGWI	1	1	1	1
014 GULINGAN	-	-	1	-
015 PENARUNGAN	-	-	1	-
016 BAHA	-	-	-	-
017 WERDI BHUANA	-	1	-	-
018 SOBANGAN	-	-	-	-
019 SEMBUNG	1	2	-	-
020 KUWUM	-	-	1	-
Jumlah	4	15	8	3

berlanjut/ continued ...

Lanjutan Tabel
Continued Table 7.4

	Desa/Kelurahan Villages	Minimarket/ Swalayan	Toko/ Warung Kelontong	Restoran/ Rumah Makan
	(1)	(6)	(7)	(8)
001	CEMAGI	3	25	7
002	MUNGGU	9	43	18
003	PERERENAN	6	43	4
004	TUMBAKBAYUH	1	26	1
005	BUDUK	4	37	2
006	ABIANBASE	4	25	10
007	SEMPIDI	5	85	9
008	SADING	1	75	-
009	LUKLUK	8	87	6
010	KAPAL	13	155	4
011	KEKERAN	1	57	-
012	MENGWITANI	5	99	-
013	MENGWI	4	146	-
014	GULINGAN	2	105	-
015	PENARUNGAN	6	50	-
016	BAHA	1	21	-
017	WERDI BHUANA	7	112	10
018	SOBANGAN	-	16	-
019	SEMBUNG	6	75	-
020	KUWUM	2	25	-
	Jumlah	88	1 307	71

berlanjut/ continued ...

Lanjutan Tabel
Continued Table 7.4

	Desa/Kelurahan Villages	Warung/ Kedai Makanan	Hotel	Hostel/ Motel/ Losmen/ Wisma
	(1)	(9)	(10)	(11)
001	CEMAGI	27	1	36
002	MUNGGU	114	-	21
003	PERERENAN	24	-	82
004	TUMBAKBAYUH	14	1	22
005	BUDUK	54	-	15
006	ABIANBASE	34	-	2
007	SEMPIDI	41	1	-
008	SADING	40	-	-
009	LUKLUK	20	-	1
010	KAPAL	45	1	-
011	KEKERAN	3	-	-
012	MENGWITANI	39	1	1
013	MENGWI	63	-	-
014	GULINGAN	45	-	-
015	PENARUNGAN	30	-	2
016	BAHA	26	-	-
017	WERDI BHUANA	112	-	1
018	SOBANGAN	12	-	-
019	SEMBUNG	62	-	-
020	KUWUM	12	-	1
	Jumlah	817	5	184

Sumber : BPS, Pendataan Potensi Desa (Podes) 2014, 2018, dan 2019

Source: BPS, Villages Potential Data Collection 2014, 2018 and 2019



8

Hotel, Pariwisata, Transportasi dan Komunikasi

Hotel, Tourism, Transportation and Communication



PENJELASAN TEKNIS

1. Hotel adalah suatu bentuk bangunan, lambang, perusahaan atau badan usaha akomodasi yang menyediakan pelayanan jasa penginapan, penyedia makanan dan minuman serta fasilitas jasa lainnya dimana semua pelayanan itu diperuntukkan bagi masyarakat umum, baik mereka yang bermalam di hotel tersebut ataupun mereka yang hanya menggunakan fasilitas tertentu yang dimiliki hotel itu.
2. Kendaraan bermotor adalah kendaraan yang digerakkan oleh peralatan teknik untuk pergerakannya, dan digunakan untuk transportasi darat. Termasuk dalam pengertian kendaraan bermotor adalah kereta gandengan atau kereta tempelan yang dirangkaikan dengan kendaraan bermotor sebagai penariknya.
3. Kendaraan tidak termotor adalah kendaraan yang tidak dilengkapi dengan motor penggerak, tetapi digerakkan dengan tenaga manusia seperti sepeda, becak, atau digerakkan dengan tenaga hewan seperti delman yang dilengkapi dengan 4 roda, sado, cidomo (singkatan dari cikal dokar mobil) yang ditarik dengan tenaga kuda ataupun gerobak yang ditarik oleh kerbau, sapi, kambing ataupun manusia (contohnya angkong).

TECHNICAL NOTES

1. *The hotel is a form of building, symbol, accomodaton company or company providing lodging services, food and beverage providers and other service facilites where all services are intended for the general public, whether they are staying at the hotel or those who only use Certain facilites owned by the hotel.*
2. *Motor vehicles are vehicles that are driven by technical equipment for their movement, and are used for land transportaton. ... Included in the defniton of a motor vehicle is a trailer or a buggy carriage coupled with a motor vehicle as towing.*
3. *Non-motorized vehicle is a vehicle not equipped with a propulsion motor, but driven by human power such as bicycles, tricycles, or power-driven vehicles such as a delman equipped with 4 wheels, sado, cidomo (abbreviaton of car dummy leters) drawn with Horsepower or carts drawn by buffaloes, catle, goats or humans (for example rickshaws).*

Tabel 8.1
Tabel

**Banyaknya Hotel Bintang dan Non Bintang Menurut
Desa/Kelurahan di Kecamatan Mengwi, 2019**

*Number of Star and Non-Star Hotel by Villages at Mengwi
Subdistricts, 2019*

Desa/Kelurahan Villages	Hotel Bintang Star Hotel					Hotel Non Bintang Non-Star Hotel
	Satu One Star	Dua Two Star	Tiga Three Star	Empat Four Star	Lima Five Star	
(1)	(2)	(3)	(4)	(5)	(6)	(7)
001 CEMAGI	-	-	-	-	-	-
002 MUNGGU	-	-	-	-	-	-
003 PERERENAN	-	-	-	-	-	-
004 TUMBAKBAYUH	-	-	-	-	-	-
005 BUDUK	-	-	-	-	-	-
006 ABIANBASE	-	-	-	-	-	-
007 SEMPIDI	-	-	-	-	-	1
008 SADING	-	-	-	-	-	-
009 LUKLUK	-	-	-	-	-	-
010 KAPAL	-	-	-	-	-	-
011 KEKERAN	-	-	-	-	-	-
012 MENGWITANI	-	-	-	-	-	3
013 MENGWI	-	-	-	-	-	-
014 GULINGAN	-	-	-	-	-	-
015 PENARUNGAN	-	-	-	-	-	1
016 BAHA	-	-	-	-	-	-
017 WERDI BHUANA	-	-	-	-	-	1
018 SOBANGAN	-	-	-	-	-	-
019 SEMBUNG	-	-	-	-	-	-
020 KUWUM	-	-	-	-	-	1
Jumlah	-	-	-	-	-	7

Sumber : Perbekel/Lurah.

Sumber : Headman

Tabel 8.2 **Banyaknya Tenaga Kerja Hotel Bintang dan Non Bintang Menurut Desa/Kelurahan di Kecamatan Mengwi, 2019**
Tabel *Number of Manpower Star and Non-Star Hotel by Villages at Mengwi Subdistricts, 2019*

Desa/Kelurahan Villages	Hotel Bintang Star Hotel					Hotel Non Bintang Non-Star Hotel
	Satu One Star	Dua Two Star	Tiga Three Star	Empat Four Star	Lima Five Star	
(1)	(2)	(3)	(4)	(5)	(6)	(7)
001 CEMAGI	-	-	-	-	-	-
002 MUNGGU	-	-	-	-	-	-
003 PERERENAN	-	-	-	-	-	-
004 TUMBAKBAYUH	-	-	-	-	-	-
005 BUDUK	-	-	-	-	-	-
006 ABIANBASE	-	-	-	-	-	-
007 SEMPIDI	-	-	-	-	-	18
008 SADING	-	-	-	-	-	-
009 LUKLUK	-	-	-	-	-	-
010 KAPAL	-	-	-	-	-	-
011 KEKERAN	-	-	-	-	-	-
012 MENGWITANI	-	-	-	-	-	7
013 MENGWI	-	-	-	-	-	-
014 GULINGAN	-	-	-	-	-	-
015 PENARUNGAN	-	-	-	-	-	4
016 BAHA	-	-	-	-	-	-
017 WERDI BHUANA	-	-	-	-	-	3
018 SOBANGAN	-	-	-	-	-	-
019 SEMBUNG	-	-	-	-	-	-
020 KUWUM	-	-	-	-	-	3
Jumlah	-	-	-	-	-	35

Sumber : Perbekel/Lurah.

Sumber : Headman

Panjang Jalan Menurut Jenis Jalan dan Desa/Kelurahan di
Kecamatan Mengwi, 2019

Tabel
Tabel 8.3

Length of Road by Type and Villages at Mengwi Subdistricts, 2019

Desa/Kelurahan <i>Villages</i>	Jenis Jalan <i>Type of Road (Km)</i>			Jumlah Jembatan <i>Total of Bridge</i>
	Aspal <i>Asphalt</i>	Diperkeras <i>Hardened</i>	Tanah <i>Soil</i>	
(1)	(2)	(3)	(4)	(5)
001 CEMAGI	19	-	-	2
002 MUNGGU	12	-	-	2
003 PERERENAN	17	-	-	4
004 TUMBAKBAYUH	10	-	-	2
005 BUDUK	15	-	-	3
006 ABIANBASE	9	-	-	4
007 SEMPIDI	11	-	-	2
008 SADING	13	-	-	2
009 LUKLUK	10	-	-	4
010 KAPAL	12	-	-	2
011 KEKERAN	15	-	-	1
012 MENGWITANI	21	-	-	2
013 MENGWI	51	-	-	7
014 GULINGAN	16	-	-	3
015 PENARUNGAN	8	-	-	2
016 BAHA	18	-	-	1
017 WERDI BHUANA	21	-	-	1
018 SOBANGAN	14	-	-	2
019 SEMBUNG	52	-	-	6
020 KUWUM	23	-	-	1
Jumlah	367	-	-	53

Sumber : Perbekel/Lurah.

Sumber : Headman

Tabel
Tabel 8.4

Banyaknya Kendaraan Bermotor Menurut Jenis dan Desa/Kelurahan di kecamatan Mengwi, 2019

Number of Motor Vehicles by Type and Villages at Mengwi Subdistricts, 2019

Desa/Kelurahan Villages	Jenis Kendaraan Bermotor Type of Motor Vehicle						
	Sepeda Motor Motor- cycle	Taxi/ Sedan Taxi	Bemo Roda 4 Minibus	Mini Bus/Bus Bus	Truk Truck	Pickup Pickup	Mobil Lainnya Other Cars
(1)	(2)	(3)	(4)	(5)	(6)	(7)	(8)
001 CEMAGI	1.438	20	-	72	17	21	-
002 MUNGGU	3.267	21	-	82	12	22	-
003 PERERENAN	2.120	18	-	53	7	14	-
004 TUMBAKBAYUH	1.565	16	-	42	5	32	-
005 BUDUK	2.576	24	-	79	13	27	-
006 ABIANBASE	1.572	31	-	84	19	67	-
007 SEMPIDI	1.879	38	-	97	7	58	-
008 SADING	3.931	26	-	91	18	33	-
009 LUKLUK	3.132	30	-	90	76	85	-
010 KAPAL	5.151	48	-	145	63	134	-
011 KEKERAN	1.829	9	-	40	6	29	-
012 MENGWITANI	3.821	36	-	117	44	81	-
013 MENGWI	5.122	24	-	14	32	65	-
014 GULINGAN	3.612	22	-	88	15	72	-
015 PENARUNGAN	4.129	20	-	91	14	22	-
016 BAHA	2.310	10	-	63	10	39	-
017 WERDI BHUANA	2.697	25	-	109	16	47	-
018 SOBANGAN	2.112	9	-	33	5	33	-
019 SEMBUNG	3.489	25	-	109	10	63	-
020 KUWUM	1.550	14	-	38	4	25	-
Jumlah	57.302	466	-	1.537	393	969	-

Sumber : Perbekel/Lurah.

Sumber : Headman

Tabel 8.5 Banyaknya Kendaraan Tidak bermotor Menurut Jenis dan Desa/Kelurahan di Kecamatan Mengwi, 2019
Number of Non Motorized Vehicles by Kind and Villages at Mengwi Subdistricts, 2019

Desa/Kelurahan Villages	Jenis Kendaraan Tidak Bermotor Non Motorized Vehicles Type				
	Gerobak Hewan Cattle Car	Delman Dokar	Becak Pedicab	Sepeda Bike	Lainnya Others
(1)	(2)	(3)	(4)	(5)	(6)
001 CEMAGI	-	-	-	565	-
002 MUNGGU	-	-	-	1.112	-
003 PERERENAN	-	-	-	672	-
004 TUMBAKBAYUH	-	-	-	622	-
005 BUDUK	-	-	-	655	-
006 ABIANBASE	-	-	-	902	-
007 SEMPIDI	-	-	-	1.668	-
008 SADING	-	-	-	1.077	-
009 LUKLUK	-	-	-	1.056	-
010 KAPAL	-	-	-	2.090	-
011 KEKERAN	-	-	-	698	-
012 MENGWITANI	-	-	-	1.225	-
013 MENGWI	-	-	-	1.512	-
014 GULINGAN	-	-	-	1.325	-
015 PENARUNGAN	-	-	-	1.298	-
016 BAH	-	-	-	583	-
017 WERDI BHUANA	-	-	-	576	-
018 SOBANGAN	-	-	-	743	-
019 SEMBUNG	-	-	-	698	-
020 KUWUM	-	-	-	612	-
Jumlah	-	-	-	19.689	-

Sumber : Perbekel/Lurah.

Sumber : Headman

Tabel
Tabel 8.6

Jumlah Menara dan Operator Layanan Komunikasi Telepon Seluler Serta Kondisi Sinyal Telepon Seluler Menurut Desa/Kelurahan di Kecamatan Mengwi, 2019

Number of Towers and Cellular Telephone Communication Service Operators and Cellular Phone Signal Conditions by Village in Mengwi Subdistrict, 2019

Desa/Kelurahan <i>Villages</i>	Jumlah Menara Telepon Seluler (BTS)	Jumlah Operator Layanan Komunikasi Telepon Seluler yang Menjangkau di Desa/Kelurahan	Kondisi Sinyal Telepon Seluler di Sebagian Besar Wilayah Desa/Kelurahan
(1)	(2)	(3)	(4)
001 CEMAGI	1	5	Kuat
002 MUNGGU	1	5	Kuat
003 PERERENAN	2	5	Kuat
004 TUMBAKBAYUH	0	5	Kuat
005 BUDUK	1	5	Kuat
006 ABIANBASE	1	5	Sangat Kuat
007 SEMPIDI	6	3	Sangat Kuat
008 SADING	3	3	Sangat Kuat
009 LUKLUK	3	4	Sangat Kuat
010 KAPAL	4	3	Sangat Kuat
011 KEKERAN	1	3	Sangat Kuat
012 MENGWITANI	1	4	Sangat Kuat
013 MENGWI	2	4	Sangat Kuat
014 GULINGAN	2	5	Kuat
015 PENARUNGAN	2	5	Kuat
016 BAHA	1	5	Kuat
017 WERDI BHUANA	3	5	Kuat
018 SOBANGAN	0	5	Kuat
019 SEMBUNG	1	5	Kuat
020 KUWUM	1	3	Kuat
Jumlah	36	87	-

Sumber : BPS, Pendataan Potensi Desa (Podes) 2019

Source: BPS, Villages Potential Data Collection 2019

Sarana Transportasi Antar Desa/Kelurahan Menurut
Desa/Kelurahan di Kecamatan Mengwi, 2019

Tabel 8.7 *Inter-Village Transportation Facilities by Village in Mengwi Subdistrict, 2019*

Desa/Kelurahan Villages	Jenis Transportasi	Keberadaan Angkutan Umum
(1)	(2)	(3)
001 CEMAGI	Darat	Ada-tanpa trayek
002 MUNGGU	Darat	Ada-tanpa trayek
003 PERERENAN	Darat	Ada-tanpa trayek
004 TUMBAKBAYUH	Darat	Ada-tanpa trayek
005 BUDUK	Darat	Ada-tanpa trayek
006 ABIANBASE	Darat	Ada-tanpa trayek
007 SEMPIDI	Darat	Ada-Trayek tetap
008 SADING	Darat	Ada-tanpa trayek
009 LUKLUK	Darat	Ada-Trayek tetap
010 KAPAL	Darat	Ada-Trayek tetap
011 KEKERAN	Darat	Ada-tanpa trayek
012 MENGWITANI	Darat	Ada-Trayek tetap
013 MENGWI	Darat	Ada-Trayek tetap
014 GULINGAN	Darat	Ada-tanpa trayek
015 PENARUNGAN	Darat	Ada-tanpa trayek
016 BAH	Darat	Ada-tanpa trayek
017 WERDI BHUANA	Darat	Ada-Trayek tetap
018 SOBANGAN	Darat	Ada-tanpa trayek
019 SEMBUNG	Darat	Ada-Trayek tetap
020 KUWUM	Darat	Ada-Trayek tetap

Sumber : BPS, Pendataan Potensi Desa (Podes) 2019

Source: BPS, Villages Potential Data Collection 2019

Tabel **Kondisi Jalan Darat Antar Desa/Kelurahan Menurut**
Tabel **Desa/Kelurahan di Kecamatan Mengwi, 2019**
8.8 **Land Road Conditions between Villages by Village in Mengwi**
Subdistrict, 2019

Desa/Kelurahan Villages	Jenis Permukaan Jalan	Dapat Dilalui Kendaraan Bermotor Roda 4 atau Lebih
(1)	(2)	(3)
001 CEMAGI	Aspal/Beton	Sepanjang tahun
002 MUNGGU	Aspal/Beton	Sepanjang tahun
003 PERERENAN	Aspal/Beton	Sepanjang tahun
004 TUMBAKBAYUH	Aspal/Beton	Sepanjang tahun
005 BUDUK	Aspal/Beton	Sepanjang tahun
006 ABIANBASE	Aspal/Beton	Sepanjang tahun
007 SEMPIDI	Aspal/Beton	Sepanjang tahun
008 SADING	Aspal/Beton	Sepanjang tahun
009 LUKLUK	Aspal/Beton	Sepanjang tahun
010 KAPAL	Aspal/Beton	Sepanjang tahun
011 KEKERAN	Aspal/Beton	Sepanjang tahun
012 MENGWITANI	Aspal/Beton	Sepanjang tahun
013 MENGWI	Aspal/Beton	Sepanjang tahun
014 GULINGAN	Aspal/Beton	Sepanjang tahun
015 PENARUNGAN	Aspal/Beton	Sepanjang tahun
016 BAH	Aspal/Beton	Sepanjang tahun
017 WERDI BHUANA	Aspal/Beton	Sepanjang tahun
018 SOBANGAN	Aspal/Beton	Sepanjang tahun
019 SEMBUNG	Aspal/Beton	Sepanjang tahun
020 KUWUM	Aspal/Beton	Sepanjang tahun

Sumber : BPS, Pendataan Potensi Desa (Podes) 2019

Source: BPS, Villages Potential Data Collection 2019

Tabel
Tabel 8.9 Keberadaan Kantor Pos/Pos Pembantu/Rumah Pos dan Perusahaan/Agen Jasa Ekspedisi Swasta Menurut Desa/Kelurahan di Kecamatan Mengwi, 2019

The Existence of Post Offices / Auxiliary Posts / Post Houses And Companies / Private Courier Service Agents According to Villages in Mengwi Subdistrict, 2019

Desa/Kelurahan Villages	Kantor Pos/ Pos Pembantu/ Rumah Pos	Perusahaan/ Agen Jasa Ekspedisi Swasta
(1)	(2)	(3)
001 CEMAGI	Tidak ada	Tidak ada
002 MUNGGU	Tidak ada	Beroperasi
003 PERERENAN	Tidak ada	Tidak ada
004 TUMBAKBAYUH	Tidak ada	Tidak ada
005 BUDUK	Beroperasi	Beroperasi
006 ABIANBASE	Tidak ada	Tidak ada
007 SEMPIDI	Beroperasi	Beroperasi
008 SADING	Tidak ada	Beroperasi
009 LUKLUK	Tidak ada	Beroperasi
010 KAPAL	Tidak ada	Beroperasi
011 KEKERAN	Tidak ada	Tidak ada
012 MENGWITANI	Beroperasi	Tidak ada
013 MENGWI	Tidak ada	Tidak ada
014 GULINGAN	Tidak ada	Tidak ada
015 PENARUNGAN	Tidak ada	Tidak ada
016 BAHA	Tidak ada	Tidak ada
017 WERDI BHUANA	Tidak ada	Beroperasi
018 SOBANGAN	Beroperasi	Tidak ada
019 SEMBUNG	Tidak ada	Tidak ada
020 KUWUM	Tidak ada	Tidak ada

Sumber : BPS, Pendataan Potensi Desa (Podes) 2019

Source: BPS, Villages Potential Data Collection 2019



9

Keuangan

Financial



PENJELASAN TEKNIS

1. Bank (pengucapan bahasa Indonesia: [bang]) adalah sebuah lembaga intermediasi keuangan umumnya didirikan dengan kewenangan untuk menerima simpanan uang, meminjamkan uang, dan menerbitkan promes atau yang dikenal sebagai banknote. Kata bank berasal dari bahasa Italia banca berarti tempat penukaran uang.
2. Bank milik swasta nasional, Bank milik swasta nasional merupakan bank yang seluruh atau sebagian besar sahamnya dimiliki oleh swasta nasional, sehingga keuntungannya menjadi milik swasta pula. Contoh bank milik swasta nasional antara lain Bank Central Asia, Bank Lippo, Bank Mega, Bank Danamon, Bank Bumi Putra, Bank Internasional Indonesia, Bank Niaga, dan Bank Universal.
3. Bank milik asing merupakan cabang dari bank yang ada di luar negeri, atau seluruh sahamnya dimiliki oleh pihak asing (luar negeri). Contoh bank milik asing antara lain ABN AMRO Bank, American Express Bank, Bank of America, Bank of Tokyo, Bangkok Bank, City Bank, Hongkong Bank, dan Deutsche Bank.

TECHNICAL NOTES

1. *Bank (Indonesian pronunciation: [bang]) is a financial intermediary institution generally established with the authority to receive deposits of money, lend money, and issue promissory notes or banknotes. The word bank comes from Italian banca means a money changer.*
2. *A national-owned private bank, a national private-owned Bank is a bank that is wholly or partly owned by a national private sector, so that its profits become private property as well. Examples of national private banks include Bank Central Asia, Bank Lippo, Bank Mega, Bank Danamon, Bank Bumi Putra, Bank Internasional Indonesia, Bank Niaga and Bank Universal.*
3. *A foreign-owned bank is a branch of an existing bank overseas, or all of its shares are owned by a foreign party (abroad). Examples of foreign-owned banks include ABN AMRO Bank, American Express Bank, Bank of America, Bank of Tokyo, Bangkok Bank, City Bank, Hongkong Bank, and Deutsche Bank.*

Tabel 9.1 Jumlah Bank Menurut Jenis dan Desa/Kelurahan di Kecamatan Mengwi,
Number of Bank by Kind and Villages at Mengwi Subdistricts, 2019

Desa/Kelurahan Villages	Jenis Bank Type of Banks							
	Pemerintah Government		Daerah Regional		Swasta Private		LPD Rural Credit Institutions	
	Jumlah Total	Tenaga Kerja Labor	Jumlah Total	Tenaga Kerja Labor	Jumlah Total	Tenaga Kerja Labor	Jumlah Total	Tenaga Kerja Labor
(1)	(2)	(3)	(4)	(5)	(6)	(7)	(8)	(9)
001 CEMAGI	-	-	-	-	-	-	4	-
002 MUNGGU	1	-	1	-	-	-	3	-
003 PERERENAN	-	-	-	-	-	-	1	-
004 TUMBAKBAYUH	-	-	-	-	-	-	1	-
005 BUDUK	-	-	-	-	1	-	1	-
006 ABIANBASE	-	-	1	-	2	-	3	-
007 SEMPIDI	3	-	-	-	7	-	2	-
008 SADING	-	-	-	-	-	-	1	-
009 LUKLUK	-	-	1	-	1	-	3	-
010 KAPAL	3	-	-	-	1	-	1	-
011 KEKERAN	-	-	-	-	-	-	1	-
012 MENGWITANI	2	-	1	-	6	-	2	-
013 MENGWI	2	-	-	-	1	-	1	-
014 GULINGAN	-	-	-	-	-	-	1	-
015 PENARUNGAN	-	-	-	-	-	-	2	-
016 BAHA	-	-	-	-	-	-	2	-
017 WERDI BHUANA	-	-	-	-	-	-	2	-
018 SOBANGAN	-	-	-	-	-	-	2	-
019 SEMBUNG	-	-	1	-	-	-	3	-
020 KUWUM	-	-	-	-	-	-	2	-
Jumlah	11	-	5	-	19	-	38	-

Sumber : Perbekel/Lurah.

Sumber : Headman

Tabel 9.2 Banyaknya Sarana Lembaga Keuangan Yang Beroperasi Menurut Desa/Kelurahan dan Jenisnya di Kecamatan Mengwi, 2019
Number of Financial Institution Facilities That Operate by Village and Types in Mengwi Subdistrict, 2019

Desa/Kelurahan Villages	Bank Umum Pemerintah	Bank Umum Swasta	Bank Perkreditan Rakyat
(1)	(2)	(3)	(4)
001 CEMAGI	-	-	4
002 MUNGGU	2	-	3
003 PERERENAN	-	-	1
004 TUMBAKBAYUH	-	-	1
005 BUDUK	-	-	1
006 ABIANBASE	1	-	5
007 SEMPIDI	5	-	11
008 SADING	-	-	1
009 LUKLUK	1	-	3
010 KAPAL	3	-	2
011 KEKERAN	-	-	1
012 MENGWITANI	2	1	8
013 MENGWI	1	-	2
014 GULINGAN	-	-	1
015 PENARUNGAN	-	-	2
016 BAHA	-	-	2
017 WERDI BHUANA	-	-	2
018 SOBANGAN	-	-	2
019 SEMBUNG	1	-	3
020 KUWUM	-	-	2
Jumlah	16	1	57

Sumber : BPS, Pendataan Potensi Desa (Podes) 2019

Source: BPS, Villages Potential Data Collection 2019

Banyaknya Koperasi yang Masih Aktif Menurut
Desa/Kelurahan dan Jenis Koperasi di Kecamatan Mengwi,
2019

Tabel
Tabel 9.3

*Number of Cooperatives that are Still Active by Village and
Types of Cooperatives in Mengwi Subdistrict, 2019*

Desa/Kelurahan <i>Villages</i>	Koperasi Unit Desa (KUD)	Koperasi Industri Kecil dan Kerajinan Rakyat (Kopinkra)	Koperasi Simpan Pinjam (Kospin)	Koperasi Lainnya
(1)	(2)	(3)	(4)	(4)
001 CEMAGI	-	-	4	-
002 MUNGGU	-	-	6	-
003 PERERENAN	-	-	4	-
004 TUMBAKBAYUH	1	-	2	-
005 BUDUK	-	-	3	-
006 ABIANBASE	-	-	1	-
007 SEMPIDI	-	-	5	-
008 SADING	-	-	1	-
009 LUKLUK	-	-	10	-
010 KAPAL	1	-	11	1
011 KEKERAN	-	-	-	-
012 MENGWITANI	-	-	10	-
013 MENGWI	-	-	8	-
014 GULINGAN	-	-	7	1
015 PENARUNGAN	-	-	19	-
016 BAHA	-	-	8	-
017 WERDI BHUANA	-	-	2	-
018 SOBANGAN	-	-	4	1
019 SEMBUNG	-	-	8	1
020 KUWUM	-	-	3	-
Jumlah	2	-	116	4

Sumber : BPS, Pendataan Potensi Desa (Podes) 2019

Source: BPS, Villages Potential Data Collection 2019



Sensus
Penduduk
2020

DATA

MENCERDASKAN BANGSA

— Enlighten The Nation —



**BADAN PUSAT STATISTIK
KABUPATEN BADUNG**

BPS - Statistics of Badung Regency

Jln. Raya Darsamaba, Abiansemal, Badung

Telp. (0361) 8441616, Fax. (0361) 8441717

Homepage: <http://badungkab.bps.go.id>

E-mail: bps5103@bps.go.id

ISSN 2502 – 9126



9

772502

912006