

Kecamatan

ABIANSEMAL DALAM ANGKA

Abiansemal Subdistrict in Figures

2019



**BADAN PUSAT STATISTIK
KABUPATEN BADUNG
BPS-Statistics of Badung Regency**

Kecamatan

ABIANSEMAL DALAM ANGKA

Abiansemal Subdistrict in Figures

2019



KECAMATAN ABIANSEMAL DALAM ANGKA

Abiansema Subdistrict in Figures

2019

ISSN: 2087-6335

No. Publikasi / Publication Number: 5103.1706

Katalog / Catalogue: 1102001.5103030

Ukuran Buku / Book Size: 14,8 cm X 21 cm

Jumlah Halaman / Number of Pages: xvi + 99

Naskah / Manuscript:

BPS Kabupaten Badung / BPS - Statistics of Badung Regency

Penyunting/Editor:

BPS Kabupaten Badung / BPS - Statistics of Badung Regency

Gambar Kover Oleh / Cover Design:

BPS Kabupaten Badung / BPS - Statistics of Badung Regency

Ilustrasi Kover / Cover Illustration:

Hutan Monyet Sangeh / *Sangeh Monkey Forest*

Diterbitkan oleh / Published by:

©BPS Kabupaten Badung / BPS - Statistics of Badung Regency

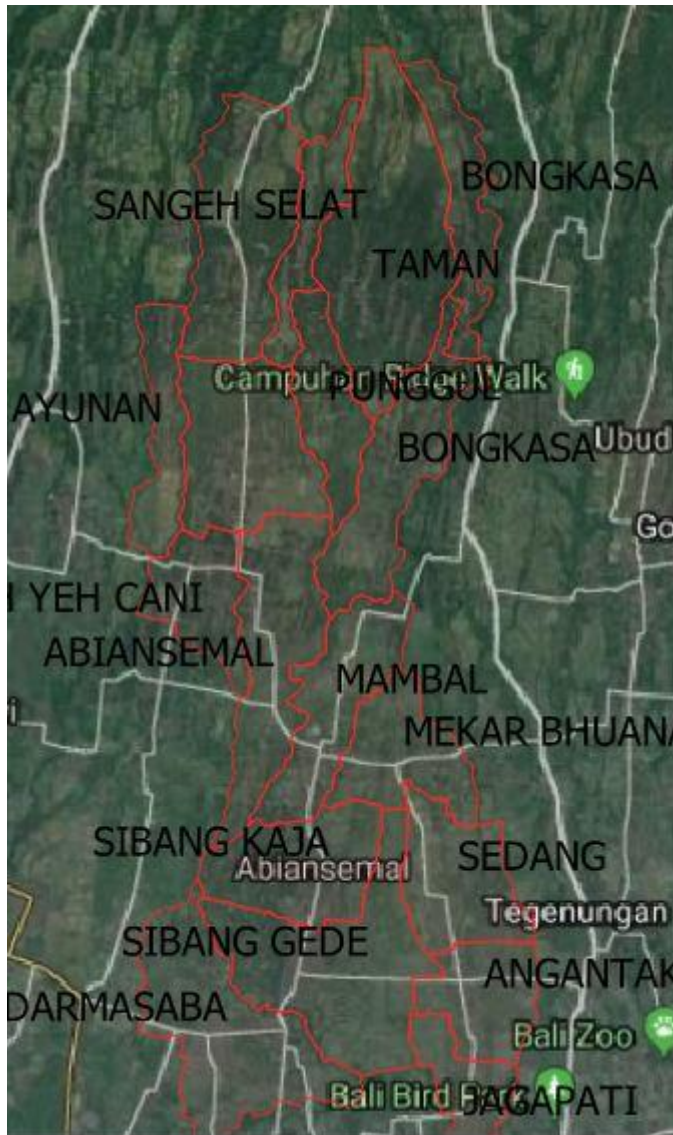
Dicetak oleh / Printed by:

CV. Bhineka Karya

Dilarang mengumumkan, mendistribusikan, mengomunikasikan dan/atau menggandakan sebagian atau seluruh isi buku ini dengan tujuan komersil tanpa ijin tertulis dari Badan Pusat Statistik

Prohibited to announce, distribute, communicate, and/or copy part or all of this book for commercial purpose without permission from BPS-Statistic Indonesia

PETA KECAMATAN ABIANSEMAL



KEPALA BPS KABUPATEN BADUNG
CHIEF STATISTICIAN OF BADUNG REGENCY



Ir. Ni Putu Minarni S, MMA



KATA PENGANTAR

Kecamatan Abiansemal Dalam Angka 2019 ini merupakan publikasi lanjutan dari publikasi sejenis pada tahun sebelumnya yang datanya dihimpun oleh Koordinator Statistik Kecamatan Abiansemal. Publikasi ini menyajikan berbagai macam data dari berbagai bidang kegiatan di desa/kelurahan, dengan tujuan untuk dapat memberikan gambaran mengenai keadaan demografi, sosial, ekonomi di masing-masing desa/kelurahan di Kecamatan Abiansemal.

Meskipun publikasi ini telah disiapkan sebaik mungkin, namun kami menyadari masih terdapat banyak kekurangan. Untuk itu kami mohon masukan serta saran dari pemakai data agar dapat dilaksanakan penyempurnaan pada penerbitan berikutnya.

Kepada semua pihak yang telah membantu sehingga memungkinkan terbitnya buku ini kami sampaikan penghargaan yang setinggi-tingginya. Kepada instansi serta pihak lain yang telah ikut membantu usaha ini kami sampaikan terima kasih.

Harapan kami mudah-mudahan buku ini dapat memberikan manfaat bagi kita sekalian.

Mangupura, September 2019
Kepala Badan Pusat Statistik
Kabupaten Badung,

Ir. Ni Putu Minarni S., MMA



PREFACE

Abiansema Subdistrict in Figures 2018 is the continued publication of similar publications in the previous year for which data collected by Statistics Coordinator of Abiansema Subdistrict. This publication presents a wide range of data from different fields of activity in the village/neighborhood, with the aim to provide an overview of the demographic, social and economic in each village in the district of Abiansema.

Although this publication has been prepared as possible, but we know there are still many shortcomings. For that we ask feedback and suggestions from the users of data to be carried out improvements to the next publication.

To all those who have helped thus allowing the publication of this book we convey appreciation as high. To institutions and others who have helped this effort we extend our thanks.

Hopefully this book can benefit us all.

*Mangupura, September 2019
Chief Statistician of Badung*

Regency

Ir. Ni Putu Minarni S., MMA

DAFTAR ISI
LIST OF CONTENTS

	Halaman/ Pages
Peta Wilayah Kecamatan Abiansemal/ <i>Map of Abiansemal Subdistrict</i>	iii
Kepala BPS Kabupaten Badung/ <i>Chief Statiscian of Badung Regency</i>	v
Kata Pengantar.....	vii
<i>Preface</i>	viii
Daftar Isi/ <i>List of Contents</i>	ix
Daftar Tabel/ <i>List of Table</i>	xi
Bab/ <i>Chapter</i> I Geografi dan Iklim/ <i>Geography and Climate</i>	1
Bab/ <i>Chapter</i> II Pemerintahan/ <i>Government</i>	7
Bab/ <i>Chapter</i> III Kependudukan dan Ketenagakerjaan/ <i>Population and Employment</i>	13
Bab/ <i>Chapter</i> IV Sosial/ <i>Social</i>	31
Bab/ <i>Chapter</i> V Pertanian/ <i>Agriculture</i>	51
Bab/ <i>Chapter</i> VI Industri, Pertambangan, Energi dan Konstruksi/ <i>Industries, Mining, Energy and Contruction</i>	59
Bab/ <i>Chapter</i> VII Perdagangan/ <i>Trade</i>	79
Bab/ <i>Chapter</i> VIII Hotel, Pariwisata, Transportasi dan Komunikasi / <i>Hotels, Tourism, Transportation, and</i> <i>Communication</i>	85
Bab/ <i>Chapter</i> IX Keuangan/ <i>Financial</i>	93

DAFTAR TABEL

LIST OF TABLES

Tabel <i>Table</i>	Halaman <i>Pages</i>
1 Geografi dan Iklim <i>Geography and Climate</i>	
1.1 Luas Wilayah Menurut Penggunaan di Kecamatan Abiansemal, 2018 <i>Land Utilization in Abiansemal Subdistrict by Villages, 2018.....</i>	5
1.2 Letak, Status, Ketinggian dan Klasifikasi Desa/Kelurahan di Kecamatan Abiansemal, 2018 <i>Location, Status, Altitude and Classification of Village/Sub at Abiansemal Subdistrict, 2018</i>	6
2 Pemerintahan <i>Government</i>	
2.1 Banyaknya Aparat Pemerintahan Menurut Desa/Kelurahan di Kecamatan Abiansemal, 2018 <i>The Number of Government Officials by Villages at Abiansemal Subdistrict, 2018.....</i>	11
3 Kependudukan dan Ketenagakerjaan <i>Population and Employment</i>	
3.1 Proyeksi Penduduk Menurut Jenis Kelamin dan Kelompok Umur di Kecamatan Abiansemal, 2015-2018 <i>Population Projection Subdistrict by Sex and Age Group at Abiansemal, 2015-2018.....</i>	17
3.2 Luas Wilayah, Kepala Keluarga, Desa Adat, Banjar Dinas/Lingkungan, dan Banjar Adat Menurut Desa/Kelurahan di Kecamatan Abiansemal, 2018 <i>Size Territor, Head of Family, Indigenous Village, Official Hamlet, and Indegenous Hamlet by Village at Abiansemal Subdistricts, 2018.....</i>	19
3.3 Penduduk Menurut Kewarganegaraan dan Desa/Kelurahan di Kecamatan Abiansemal, 2018	

	<i>Population by Citizenship and Villages at Abiansema Subdistricts, 2018.....</i>	20
3.4	Mutasi Penduduk Menurut Jenisnya dan Desa/Kelurahan di Kecamatan Abiansema, 2018 <i>Population Mutation Specified by Kind and Villages at Abiansema Subdistricts, 2018.....</i>	22
3.5	Banyaknya Bangunan Menurut Penggunaannya dan Desa/Kelurahan di Kecamatan Abiansema, 2018 <i>Number of Building by Utility Villages at Abiansema Subdistricts</i>	24
3.6	Jumlah Keluarga yang Menggunakan Air Minum Menurut Sumbernya dan Desa/Kelurahan di Kecamatan Abiansema, 2018 <i>Number of Family Using Drinking Water by Source and Villages at Abiansema, 2018.....</i>	25
3.7	Jumlah Keluarga Menurut Penggunaan Bahan Bakar Menurut Desa/Kelurahan di Kecamatan Abiansema, 2018 <i>Number of Families According to The Use of Fuel by Villages at Kuta Utara Subdistricts, 2018.....</i>	26
3.8	Jumlah Keluarga yang Menikmati Aliran listrik Menurut Daya Dipakai dan Desa/Kelurahan di Kecamatan Abiansema, 2018 <i>Number of Families Enjoying Electricity Power by Used and Villages at Abiansema Subdistricts, 2018.....</i>	27
3.9	Jumlah Keluarga yang Mendapatkan Aliran Listrik Menurut Pembangkitnya dan Desa/Kelurahan di Kecamatan Abiansema, 2018 <i>Number of Families to Get Electricity Flow by State Generator and Villages at Abiansema Subdistricts, 2018.....</i>	28
3.10	Banyaknya Penduduk Menurut Sumber Mata Pencarian Utama dan Desa/Kelurahan di Kecamatan Abiansema, 2018 <i>Number of Population by Major State Livelihoods and Villages at Kuta Utara Subdistricts, 2018.....</i>	29

4 Sosial

Social

4.1	Banyaknya Gedung Sekolah, Murid, dan Guru Menurut Sekolah dan Desa/Kelurahan di Kecamatan Abiansema, 2018 <i>Number of Building, School, Student, and Teachers by School and Villages at Abiansema Subdistricts, 2018.....</i>	35
4.2	Banyaknya Sekolah Menurut Jenjang Pendidikan dan Desa/Kelurahan di Kecamatan Abiansema, 2018 <i>Number of School by Level of Education and Villages at Abiansema Subdistricts, 2018.....</i>	38

4.3	Jumlah Penduduk Menurut Tingkat Pendidikan Tertinggi yang Ditamatkan dan Desa/Kelurahan di Kecamatan Abiansemal, 2018 <i>Total Population by Highest Level of Education Attainment and Villages at Abiansemal Subdistricts, 2018.....</i>	39
4.4	Banyaknya Tenaga Kesehatan (Tenaga Medis) Menurut Jenisnya dan Desa/Kelurahan di Kecamatan Abiansemal, 2018 <i>Number of Health Workers (Medical) by Type and Villages at Abiansemal Subdistricts, 2018.....</i>	40
4.5	Banyaknya Fasilitas (Sarana) Kesehatan Menurut Jenisnya dan Desa/Kelurahan di Kecamatan Abiansemal, 2018 <i>Number of Health Facility by Type and Villages at Abiansemal Subdistricts, 2018.....</i>	41
4.6	Banyaknya Akseptor KB Menurut Kontrasepsi yang Digunakan dan Desa/Kelurahan di Kecamatan Abiansemal, 2018 <i>Number of Family Planning Acceptors by Contraceptive Used and Villages at Abiansemal Subdistricts, 2018.....</i>	42
4.7	Banyaknya Tindak Kejahatan Yang Terjadi dan Dilaporkan Ke Polisi Menurut Desa/Kelurahan di Kecamatan Abiansemal, 2018 <i>Number of Crime Happens and Reported to State Police by Villages at Abiansemal Subdistricts, 2018.....</i>	43
4.8	Banyaknya Pos Keamanan Menurut Jenisnya dan Desa/Kelurahan di Kecamatan Abiansemal, 2018 <i>Number of Postal Security by Type and Villages at Abiansemal Subdistricts, 2018.....</i>	44
4.9	Jumlah Penduduk Menurut Agama dan Desa/Kelurahan di Kecamatan Abiansemal, 2018 <i>Total Population bu Religion and Villages at Abiansemal Subdistricts, 2018.....</i>	46
4.10	Banyaknya Tempat Ibadah Menurut Jenisnya dan Desa/Kelurahan di Kecamatan Abiansemal, 2018 <i>Number of Worship Places by Type and Villages at Abiansemal Subdistricts, 2018.....</i>	49

5 Pertanian *Agriculture*

5.1	Banyaknya Ternak Menurut Jenisnya dan Desa/Kelurahan di Kecamatan Abiansemal, 2018 <i>Number of Livestock by Type and Villages at Abiansemal Subdistricts, 2018.....</i>	55
5.2	Banyaknya Unggas Menurut Jenisnya dan Desa/Kelurahan di Kecamatan Abiansemal, 2018 <i>Number of Poultry by Kind and Villages at Abiansemal Subdistricts, 2018.....</i>	56
6	Industri, Pertambangan, Energi, dan Konstruksi <i>Industry, Mining, Energy, and Construction</i>	
6.1	Banyaknya Perusahaan Industri Menurut Jenis dan Desa/Kelurahan di Kecamatan Abiansemal, 2018 <i>Number of Industrial Companies by Type and Villages at Abiansemal Subdistricts, 2018.....</i>	63
6.2	Banyaknya Industri Besar Menurut Kelompok Industri dan Desa/Kelurahan di Kecamatan Abiansemal, 2018 <i>Number of Medium Scale Industries by Group of Industrial and Villages at Abiansemal Subdistricts, 2018.....</i>	65
6.3	Banyaknya Industri Sedang Menurut Kelompok Industri dan Desa/Kelurahan di Kecamatan Abiansemal, 2018 <i>Number of Small Scale Industries by Group of Industrial and Villages at Abiansemal Subdistricts, 2018.....</i>	68
6.4	Banyaknya Industri Kecil Menurut Kelompok Industri dan Desa/Kelurahan di Kecamatan Abiansemal, 2018 <i>Number of Households According Craft Industry by Group of Industrial and Villages at Abiansemal Subdistricts, 2018.....</i>	71
6.5	Jumlah Perusahaan Penggalian Menurut Desa/Kelurahan di Kecamatan Abiansemal, 2018 <i>Number of Minerals and Mining Companies and Workers by Type at Abiansemal Subdistricts, 2018.....</i>	74
6.6	Banyaknya Usaha Jasa Perorangan/ RumahTangga Menurut Desa/Kelurahan di Kecamatan Abiansemal, 2018 <i>Number of Personal Services Business/ Households by Type at Kuta Utara Subdistricts, 2018.....</i>	76
7	Perdagangan	

Trade

7.1	Banyaknya Tempat Pemasaran/Pasar Menurut Jenisnya dan Desa/Kelurahan di Kecamatan Abiansemal, 2018 <i>Number of Sites Marketing/Market by Type and Villages at Abiansemal Subdistricts, 2018</i>	83
7.2	Banyaknya Usaha Koperasi Menurut Jenis dan Desa/ Kelurahan di Kecamatan Abiansemal, 2018 <i>The Number of Cooperative Share Specified by Kind and Villages at Abiansemal Subdistricts, 2018</i>	84

8 Hotel, Pariwisata, Transportasi, dan Komunikasi *Hotel, Tourism, Transportation, and Communication*

8.1	Panjang Jalan Menurut Jenis Jalan dan Desa/Kelurahan di Kecamatan Abiansemal, 2018 <i>Length of Road by Type and Villages at Abiansemal Subdistricts, 2018</i>	89
8.2	Banyaknya Kendaraan Bermotor Menurut Jenis dan Desa/Kelurahan di kecamatan Abiansemal, 2018 <i>Number of Motor Vehicles by Type and Villages at Abiansemal Subdistricts, 2018</i>	90
8.3	Banyaknya Kendaraan Tidak bermotor Menurut Jenis dan Desa/Kelurahan di Kecamatan Abiansemal, 2018 <i>Number of Non Motorized Vehicles by Kind and Villages at Kuta Utara Subdistricts, 2018</i>	91
8.4	Banyaknya Sarana Komunikasi Menurut Jenis dan Desa/Kelurahan di Kecamatan Abiansemal, 2018 <i>Number of Communication Facilities by Type at Abiansemal Subdistricts, 2018</i>	92

9 Keuangan *Financial*

9.1	Jumlah Bank Menurut Jenis dan Desa/Kelurahan di Kecamatan Abiansemal, 2018 <i>Number of Bank by Kind and Villages at Abiansemal Subdistricts, 2018</i>	97
-----	---	----



1

Geografi dan Iklim

Geografi and Climate



PENJELASAN TEKNIS

1. Sawah adalah usaha pertanian yang dilaksanakan pada tanah basa dan memerlukan air untuk irigasi. Jenis tanaman yang terutama untuk pertanian sawah adalah padi. Dalam bersawah, pengolahan lahan dilakukan secara intensif dan merupakan pertanian menetap.
2. Tegal/kebun/ladang/huma adalah lahan kering yang ditanami tanaman musiman atau tahunan seperti padi ladang, palawija/hortikultura dan letaknya terpisah dengan halaman sekitar rumah.
3. Pekarangan adalah areal tanah yang biasanya berdekatan dan menjadi bagian tak terpisahkan dengan suatu bangunan atau terkait dengan kepemilikan dalam suatu persil.
4. Perkebunan adalah segala kegiatan yang mengusahakan tanaman tertentu pada tanah dan/atau media tumbuh lainnya dalam ekosistem yang sesuai; mengolah, dan memasarkan barang dan jasa hasil tanaman tersebut, dengan bantuan ilmu pengetahuan dan teknologi, modal dan manajemen untuk mewujudkan kesejahteraan bagi pelaku .

TECHNICAL NOTES

1. *Rice fields are agricultural businesses carried out on alkaline soils and require water for irrigation. Types of crops mainly for paddy farming are rice. In the paddy field, the farming is done intensively and is a permanent agriculture.*
2. *Tegal / gardens / fields / huma is a dry land planted with seasonal or annual crops such as rice fields, palawija / horticulture and located separately with the yard around the house.*
3. *The yard is a land area which is usually adjacent and becomes an integral part of a building or associated with ownership in a plot.*
4. *Plantations shall be any activities that cultivate certain crops on soil and / or other growing mediums in appropriate ecosystems; Process, and market the goods and services of these crops, with the help of science and technology, capital and management to achieve prosperity for the perpetrators.*

Tabel 1.1 Luas Wilayah Menurut Penggunaan di Kecamatan Abiansemal, 2018
Table 1.1 Land Utilization in Abiansemal Subdistrict by Villages, 2018

Desa/ Kelurahan Villages	Luas (Km ²) Area (Km2)	Penggunaan Tanah (Ha) Land Utilization (Ha)					
		Sawah Paddy Wet Field	Tegal/ Huma Field	Pekara- ngan Yard	Perkebu- nan Estate Crops	Kuburan Ceme- tery	Lainny a Others
(1)	(2)	(3)	(4)	(5)	(6)	(7)	(8)
1 DARMASABA	5,67	326,11	105,50	109,89	19,30	-	6,20
2 SIBANG GEDE	10,68	328,17	328,92	168,90	225,91	-	16,10
3 JAGAPATI	1,52	84,00	16,20	46,10	0,00	-	5,70
4 ANGANTAKA	2,39	155,00	27,25	24,25	7,00	-	25,50
5 SEDANG	3,39	223,15	55,49	34,76	22,40	-	3,20
6 SIBANG KAJA	3,39	122,00	140,30	31,45	44,15	-	1,10
7 MEKAR BHUANA	3,15	132,00	32,19	117,97	26,10	-	6,74
8 MAMBAL	3,06	182,25	48,07	40,28	28,40	-	7,00
9 ABIANSEMAL	3,96	140,00	99,37	62,40	34,26	-	59,97
10 DAUH YEH CANI	3,39	50,00	126,63	80,80	73,64	-	7,93
11 AYUNAN	2,16	121,00	44,50	17,50	25,40	-	7,60
12 BLAHKIUH	3,58	133,00	114,84	38,92	63,44	-	7,80
13 PUNGGUL	2,50	102,00	54,44	45,58	41,48	-	6,50
14 BONGKASA	4,56	179,32	92,11	62,37	91,50	-	30,70
15 TAMAN	7,33	228,00	252,00	142,50	104,00	-	6,50
16 SELAT	2,21	22,00	89,30	66,44	37,86	-	5,40
17 SANGHEH	4,50	306,00	38,21	22,92	76,04	-	6,83
18 BONGKASA PERTIWI	1,57	75,00	14,00	20,00	45,60	-	2,40
Jumlah	69,01	2909,00	1679,32	1133,03	966,48	0,00	213,17

Sumber : Perbekel/Lurah.

Source : Headman

Tabel 1.2 Letak, Status, Ketinggian dan Klasifikasi Desa/Kelurahan di Kecamatan Abiansemal, 2018
Table 1.2 Location, Status, Altitude and Classification of Village/Sub at Abiansemal Subdistrict, 2018

Desa/ Kelurahan Vilages	Letak Desa/ Kelurahan Village Location		Status Desa Villages Status		Ketinggian Dari Permukaan Laut (meter) Altitude			Klasifikasi Kelurahan Classification		
	Pantai Beach	Bukan Pantai Not Beach	Perko- taan Urban	Pede- saan Rural	< 500	500 - 700	> 700	Swadaya Self Help	Swakarya Self Developing	Swasembada Self Supporting
(1)	(2)	(3)	(4)	(5)	(6)	(7)	(8)	(9)	(10)	(11)
1 DARMASABA	-	1	1	-	1	-	-	-	-	1
2 SIBANG GEDE	-	1	-	1	1	-	-	-	-	1
3 JAGAPATI	-	1	-	1	1	-	-	-	-	1
4 ANGANTAKA	-	1	-	1	1	-	-	-	-	1
5 SEDANG	-	1	-	1	1	-	-	-	-	1
6 SIBANG KAJA	-	1	-	1	1	-	-	-	-	1
7 MEKAR BHUANA	-	1	1	-	1	-	-	-	-	1
8 MAMBAL	-	1	1	-	1	-	-	-	-	1
9 ABIANSEMAL	-	1	1	-	1	-	-	-	-	1
10 DAUH YEH CANI	-	1	1	-	1	-	-	-	-	1
11 AYUNAN	-	1	-	1	1	-	-	-	-	1
12 BLAHKIUH	-	1	1	-	1	-	-	-	-	1
13 PUNGGUL	-	1	1	-	1	-	-	-	-	1
14 BONGKASA	-	1	-	1	1	-	-	-	-	1
15 TAMAN	-	1	1	-	1	-	-	-	-	1
16 SELAT	-	1	-	1	1	-	-	-	-	1
17 SANGEH	-	1	1	-	1	-	-	-	-	1
18 BONGKASA PERTIWI	-	1	-	1	1	-	-	-	-	1
Jumlah	0	18	9	9	18	0	0	0	0	18

Sumber : Perbekel/Lurah.

Source : Headman



2

Pemerintahan *Government*



PENJELASAN TEKNIS

1. Kepala desa adalah sebutan pemimpin desa di Indonesia. Kepala desa merupakan pimpinan tertinggi dari pemerintah desa. Masa jabatan kepala desa adalah 6 (enam) tahun, dan dapat diperpanjang lagi untuk 3 (tiga) kali masa jabatan berikutnya berturut-turut atau tidak.
2. Sekretaris desa atau yang sering disingkat menjadi SEKDES adalah jabatan sekretaris pada pemerintahan desa. Sekretariat Desa merupakan unsur Staf Pemerintah Desa dipimpin oleh seorang Sekretaris Desa yang berada dibawah dan bertanggung jawab kepada Kepala Desa; Sekretaris Desa sebagaimana dimaksud pada ayat (1) sebagai Perangkat Desa.
3. Kepala dusun adalah salah satu dari perangkat desa yang wewenangnya berada dibawah dari kepala desa
4. Kepala Urusan Pembangunan mempunyai tugas membantu Kepala Desa menyusun rencana pelaksanaan, pengendalian evaluasi dan penyusunan laporan pelaksanaan tugas bidang Pembangunan.
5. Kepala Urusan Pemerintahan Membantu Kepala Desa dalam melaksanakan pengelolaan administrasi kependudukan, administrasi pertanahan, pembinaan, ketentraman dan ketertiban masyarakat Desa, mempersiapkan bahan perumusan kebijakan penataan, Kebijakan dalam penyusunan produk hukum Desa.

TECHNICAL NOTES

1. *The village head is the village leader in Indonesia. The village head is the highest leader of the village government. The tenure of the village head is 6 (six) years, and may be extended for another 3 (three). Consecutive term of office or not*
2. *Secretary of the village or often abbreviated to SEKDES is a secretary position in the village administration. Village Secretariat is an element of Village Government Staff led by a Village Secretary who is under and responsible to the Village Head; Village Secretary as referred to in paragraph (1) as Village Device.*
3. *The hamlet head is one of the village apparatus whose authority is subordinate to the village head.*
4. *Head of Development Affairs has the task of assisting the Village Head to prepare implementation plan, evaluation control and preparation of report on the implementation of task of Development field.*
5. *Head of Government Affairs Assist the Village Head in implement the administrative administration of population, land administration, guidance, peace and order of the village community, preparing the formulation of policy of structuring, Policies in Preparation of Village law products.*

Tabel 2.1
Table

Banyaknya Aparat Pemerintahan Menurut Desa/Kelurahan di Kecamatan Abiansemal, 2018
The Number of Government Officials by Villages at Abiansemal Subdistrict, 2018

Desa/ Kelurahan Villages	Perbekel/ Lurah Headman	Sekretaris Desa Secretary of Headman	Kelian Banjar Chief of Local Neighborhood	Kaur/ Kasi Section	Tenaga Adminis- trasi Administra- tion staff	Jumlah
(1)	(2)	(3)	(4)	(5)	(6)	(7)
1 DARMASABA	1	1	12	6	8	28
2 SIBANG GEDE	1	1	12	6	7	27
3 JAGAPATI	1	1	4	6	7	19
4 ANGANTAKA	1	1	4	6	5	17
5 SEDANG	1	1	5	6	7	20
6 SIBANG KAJA	1	1	7	6	6	21
7 MEKAR BHUANA	1	1	5	6	7	20
8 MAMBAL	1	1	9	6	7	24
9 ABIANSEMAL	1	1	8	6	6	22
10 DAUH YEH CANI	1	1	6	6	6	20
11 AYUNAN	1	1	4	6	9	21
12 BLAHKIUH	1	1	7	6	8	23
13 PUNGGUL	1	1	5	6	6	19
14 BONGKASA	1	1	10	6	4	22
15 TAMAN	1	1	12	6	5	25
16 SELAT	1	1	4	6	7	19
17 SANGHEH	1	1	8	6	4	20
18 BONGKASA PERTIWI	1	1	3	6	4	15
Jumlah	18	18	125	108	113	382

Sumber : Perbekel/Lurah.

Source : Headman

halaman ini sengaja dikosongkan



3

Kependudukan dan Ketenagakerjaan

Population and Employment



PENJELASAN TEKNIS

1. Penduduk adalah semua orang yang berdomisili di wilayah geografis Republik Indonesia selama 6 bulan atau lebih dan atau mereka yang berdomisili kurang dari 6 bulan tetapi bertujuan menetap.
2. Kepadatan penduduk dibagi menjadi 3 jenis: a. Kepadatan Penduduk Kasar (Crude Population Density), yaitu menunjukkan banyaknya jumlah penduduk untuk setiap kilometer persegi luas wilayah. b. Kepadatan Fisiologis (Physiological Density), yang menyatakan banyaknya penduduk untuk setiap kilometer persegi wilayah lahan yang ditanami (cultivable land). c. Kepadatan Agraris (Agriculture Density), menunjukkan banyaknya penduduk petani untuk setiap kilometer persegi wilayah cultivable land. Ukuran ini menggambarkan intensitas pertanian dari petani terhadap lahan yang mencerminkan efisiensi teknologi pertanian dan intensitas tenaga kerja pertanian. Kepadatan penduduk kasar merupakan ukuran persebaran penduduk yang umum digunakan, karena selain data dan cara penghitungannya sederhana, ukuran ini sudah distandarisasi dengan luas wilayah.
3. Keluarga adalah dua atau lebih individu yang hidup dalam satu rumah tangga karena adanya hubungan darah, perkawinan, atau adopsi. Mereka saling berinteraksi satu dengan yang lain, mempunyai peran masing-masing dan menciptakan serta mempertahankan suatu budaya.

TECHNICAL NOTES

1. *Populaton is all persons domiciled in the geographic territory of the Republic of Indonesia for 6 months or more and or those domiciled for less than 6 months but with a permanent purpose.*
2. *Populaton density is divided into 3 types: a. Crude Populaton Density, which shows the number of populaton for each square kilometer of area. Physiological Density, which states the populaton for each square kilometer of cultivable land. C. Agricultural Density (Agriculture Density), indicatng the number of farmers for each square kilometer of cultivable land area. This measure illustrates the agricultural intensity of farmers on land that reflects the efcency of agricultural technology and the intensity of agricultural labor. Rough populaton density is a commonly used measure of populaton distributon, because in additon to simple data and calculaton methods, this measure has been standardized by area.*
3. *Families are two or more individuals who live in one household because of blood relatons, marriage, or adopton. They interact with each other, have their own roles.*

Tabel 3.1 **Proyeksi Penduduk Menurut Jenis Kelamin dan Kelompok Umur di Kecamatan Abiansema, 2015-2018 (dalam ribuan)**
Population Projection Subdistrict by Sex and Age Group at Abiansema, 2015-2018 (in thousands)

Kelompok Umur	2015			2016		
	Laki	Perempuan	Jumlah	Laki	Perempuan	Jumlah
(1)	(2)	(3)	(4)	(5)	(6)	(7)
0-4	3,58	3,52	7,10	3,53	3,45	6,98
5-9	3,88	3,72	7,60	3,78	3,65	7,43
10-14	3,81	3,43	7,24	3,82	3,47	7,29
15-19	3,14	3,01	6,15	3,16	3,03	6,19
20-24	2,81	2,70	5,51	2,76	2,66	5,42
25-29	3,10	3,13	6,23	3,1	3,13	6,23
30-34	3,46	3,56	7,02	3,46	3,49	6,95
35-39	4,01	3,94	7,95	3,92	3,87	7,79
40-44	3,66	3,73	7,39	3,63	3,70	7,33
45-49	3,40	3,40	6,80	3,45	3,44	6,89
50-54	2,77	2,93	5,70	2,93	3,05	5,98
55-59	2,30	2,37	4,67	2,36	2,51	4,87
60-64	1,84	1,98	3,82	1,94	2,02	3,96
65-69	1,57	1,65	3,22	1,62	1,67	3,29
70-74	0,95	1,16	2,11	0,99	1,20	2,19
75+	1,03	1,35	2,38	1,06	1,43	2,49
Jumlah	45,31	45,58	90,89	45,51	45,77	91,28

berlanjut/ continued ...

POPULATION AND EMPLOYMENT

Lanjutan Tabel
Continued Table **3.1**

Kelompok Umur	2017			2018		
	Laki	Perempuan	Jumlah	Laki	Perempuan	Jumlah
(1)	(2)	(3)	(4)	(5)	(6)	(7)
0-4	3,48	3,40	6,88	3,43	3,35	6,78
5-9	3,67	3,57	7,24	3,58	3,48	7,06
10-14	3,85	3,45	7,30	3,84	3,42	7,26
15-19	3,19	3,07	6,26	3,25	3,08	6,33
20-24	2,72	2,60	5,32	2,68	2,53	5,21
25-29	3,08	3,14	6,22	3,05	3,15	6,20
30-34	3,47	3,45	6,92	3,46	3,41	6,87
35-39	3,86	3,81	7,67	3,79	3,77	7,56
40-44	3,57	3,66	7,23	3,54	3,61	7,15
45-49	3,44	3,45	6,89	3,47	3,47	6,94
50-54	3,04	3,19	6,23	3,19	3,34	6,53
55-59	2,47	2,57	5,04	2,56	2,69	5,25
60-64	2,04	2,12	4,16	2,11	2,22	4,33
65-69	1,67	1,74	3,41	1,72	1,78	3,50
70-74	1,02	1,23	2,25	1,06	1,26	2,32
75+	1,12	1,51	2,63	1,14	1,61	2,75
Jumlah	45,69	45,96	91,65	45,87	46,17	92,04

Sumber : Proyeksi Penduduk
Source : Population Projection

Tabel 3.2 Luas Wilayah, Kepala Keluarga, Desa Adat, Banjar Dinas/Lingkungan, dan Banjar Adat Menurut Desa/Kelurahan di Kecamatan Abiansemal, 2018
Table *Size Territor, Head of Family, Indigenous Village, Official Hamlet, and Indigenous Hamlet by Village at Abiansemal Subdistricts, 2018*

	Desa/Kelurahan Villages	Luas Wilayah Size Territory (Km ²)	Kepala Keluarga Head of Family	Desa Adat Indigenous Village	Banjar Dinas/ Lingkungan Official Hamlet	Banjar Adat Indigenous Hamlet
	(1)	(2)	(3)	(4)	(5)	(6)
1	DARMASABA	5,67	1.992	2	12	12
2	SIBANG GEDE	10,68	1.890	1	12	12
3	JAGAPATI	1,52	1.035	1	4	4
4	ANGANTAKA	2,39	1.088	2	4	4
5	SEDANG	3,39	1.096	1	5	6
6	SIBANG KAJA	3,39	1.471	2	7	7
7	MEKAR BHUANA	3,15	1.496	5	5	5
8	MAMBAL	3,06	1.488	4	9	7
9	ABIANSEMAL	3,96	1.954	2	8	7
10	DAUH YEH CANI	3,39	1.701	-	6	8
11	AYUNAN	2,16	679	2	4	4
12	BLAHKIUH	3,58	1.519	2	7	7
13	PUNGGUL	2,50	845	1	5	4
14	BONGKASA	4,56	1.664	2	10	10
15	TAMAN	7,33	2.033	3	12	8
16	SELAT	2,21	672	1	4	2
17	SANGEH	4,50	1.296	2	8	8
18	BONGKASA PERTIWI	1,57	671	1	3	3
	Jumlah	69,01	24.590	34	125	118

Sumber : Perbekel/Lurah.

Source : Headman

POPULATION AND EMPLOYMENT

Tabel
Table

3.3

Penduduk Menurut Kewarganegaraan dan Desa/Kelurahan di
Kecamatan Abiansemal, 2018

*Population by Citizenship and Villages at Abiansemal Subdistricts,
2018*

Desa/Kelurahan Villages	Indonesia Indonesian			A r a b Arabian			C i n a Chinese		
	L	P	L+P	L	P	L+P	L	P	L+P
(1)	(2)	(3)	(4)	(5)	(6)	(7)	(8)	(9)	(10)
1 DARMASABA	4.934	4.946	9.880	-	-	-	-	-	-
2 SIBANG GEDE	3.524	3.621	7.145	-	-	-	-	-	-
3 JAGAPATI	1.887	1.862	3.749	-	-	-	-	-	-
4 ANGANTAKA	1.839	1.862	3.701	-	-	-	-	-	-
5 SEDANG	2.118	2.150	4.268	-	-	-	-	-	-
6 SIBANG KAJA	3.044	3.059	6.103	-	-	-	-	-	-
7 MEKAR BHUANA	2.295	2.339	4.634	-	-	-	-	-	-
8 MAMBAL	2.625	2.695	5.320	-	-	-	-	-	-
9 ABIANSEMAL	3.930	3.916	7.846	-	-	-	-	-	-
10 DAUH YEH CANI	3.051	2.993	6.044	-	-	-	-	-	-
11 AYUNAN	1.200	1.090	2.290	-	-	-	-	-	-
12 BLAHKIUH	2.955	2.887	5.842	-	-	-	-	-	-
13 PUNGGUL	1.477	1.640	3.117	-	-	-	-	-	-
14 BONGKASA	2.896	3.061	5.957	-	-	-	-	-	-
15 TAMAN	3.495	3.384	6.879	-	-	-	-	-	-
16 SELAT	1.165	1.237	2.402	-	-	-	-	-	-
17 SANGEH	2.322	2.555	4.877	-	-	-	-	-	-
18 BONGKASA PERTIWI	1.291	1.295	2.586	-	-	-	-	-	-
JUMLAH	46.048	46.592	92.640	-	-	-	-	-	-

berlanjut/ continued ...

Lanjutan Tabel
Continued Table

3.3

Desa/Kelurahan <i>Villages</i>	Asing Lainnya <i>Other Foreign</i>			Jumlah <i>Total</i>		
	L	P	L+P	L	P	L+P
(1)	(11)	(12)	(13)	(14)	(15)	(16)
1 DARMASABA	-	-	-	4.934	4.946	9.880
2 SIBANG GEDE	-	-	-	3.524	3.621	7.145
3 JAGAPATI	-	-	-	1.887	1.862	3.749
4 ANGANTAKA	-	-	-	1.839	1.862	3.701
5 SEDANG	-	-	-	2.118	2.150	4.268
6 SIBANG KAJA	-	-	-	3.044	3.059	6.103
7 MEKAR BHUANA	-	-	-	2.295	2.339	4.634
8 MAMBAL	-	-	-	2.625	2.695	5.320
9 ABIANSEMAL	-	-	-	3.930	3.916	7.846
10 DAUH YEH CANI	-	-	-	3.051	2.993	6.044
11 AYUNAN	-	-	-	1.200	1.090	2.290
12 BLAHKIUH	-	1	1	2.955	2.888	5.843
13 PUNGGUL	-	-	-	1.477	1.640	3.117
14 BONGKASA	-	-	-	2.896	3.061	5.957
15 TAMAN	-	-	-	3.495	3.384	6.879
16 SELAT	-	-	-	1.165	1.237	2.402
17 SANGEH	-	-	-	2.322	2.555	4.877
18 BONGKASA PERTIWI	-	-	-	1.291	1.295	2.586
JUMLAH	-	1	1	46.048	46.593	92.641

Sumber : Perbekel/Lurah.

Source : Headman

POPULATION AND EMPLOYMENT

Tabel
Table

3.4

**Mutasi Penduduk Menurut Jenisnya dan Desa/Kelurahan di
Kecamatan Abiansemal, 2018**
*Population Mutation Specified by Kind and Villages at
Abiansemal Subdistricts, 2018*

Desa/Kelurahan Villages	Lahir Birth			Mati Death		
	Laki-Laki Male	Perem- puan Female	Jumlah Total	Laki-Laki Male	Perem- puan Female	Jumlah Total
(1)	(2)	(3)	(4)	(5)	(6)	(7)
1 DARMASABA	28	18	46	28	14	42
2 SIBANG GEDE	37	47	84	30	9	39
3 JAGAPATI	4	7	11	15	12	27
4 ANGANTAKA	20	20	40	12	9	21
5 SEDANG	21	28	49	9	17	26
6 SIBANG KAJA	37	57	94	21	19	40
7 MEKAR BHUANA	24	21	45	17	20	37
8 MAMBAL	15	13	28	26	13	39
9 ABIANSEMAL	67	40	107	18	27	45
10 DAUH YEH CANI	55	43	98	19	19	38
11 AYUNAN	3	6	9	9	11	20
12 BLAHKIUH	28	23	51	8	14	22
13 PUNGGUL	30	18	48	16	17	33
14 BONGKASA	38	19	57	20	23	43
15 TAMAN	11	11	22	19	21	40
16 SELAT	17	16	33	7	10	17
17 SANGEH	0	1	1	7	10	17
18 BONGKASA PERTIWI	20	14	34	6	5	11
Jumlah	455	402	857	287	270	557

berlanjut/ continued ...

Lanjutan Tabel
Continued Table

3.4

Kelurahan	Pindah Moved Out			Datang Moved In		
	Laki-Laki Male	Perem- puan Female	Jumlah Total	Laki-Laki Male	Perem- puan Female	Jumlah Total
(1)	(8)	(9)	(10)	(11)	(12)	(13)
1 DARMASABA	3	37	40	11	16	27
2 SIBANG GEDE	6	34	40	41	82	123
3 JAGAPATI	0	7	7	19	20	39
4 ANGANTAKA	1	13	14	29	45	74
5 SEDANG	0	0	0	23	35	58
6 SIBANG KAJA	4	33	37	49	56	105
7 MEKAR BHUANA	0	26	26	2	30	32
8 MAMBAL	2	20	22	2	11	13
9 ABIANSEMAL	0	29	29	8	40	48
10 DAUH YEH CANI	2	8	10	15	25	40
11 AYUNAN	0	7	7	0	6	6
12 BLAHKIUH	3	20	23	1	29	30
13 PUNGGUL	2	10	12	6	16	22
14 BONGKASA	5	19	24	2	6	8
15 TAMAN	4	23	27	6	10	16
16 SELAT	1	11	12	6	16	22
17 SANGEH	0	1	1	0	0	0
18 BONGKASA PERTIWI	0	0	0	0	5	5
Jumlah	33	298	331	220	448	668

Sumber : Perbekel/Lurah.

Source : Headman

POPULATION AND EMPLOYMENT

Tabel
Table

3.5

Banyaknya Bangunan Menurut Penggunaannya dan Desa/Kelurahan di Kecamatan Abiansemal, 2018
Number of Building by Utility Villages at Abiansemal Subdistricts, 2018

Desa/Kelurahan Villages	Penggunaan Bangunan Buildings Utility				
	Tempat Tinggal Residence	Toko/ Perdagangan Store	Industri Industry	Penginapan Hostelry	Lainnya Others
(1)	(2)	(3)	(4)	(5)	(6)
1 DARMASABA	2.156	339	238	-	65
2 SIBANG GEDE	1.593	177	56	1	63
3 JAGAPATI	856	108	50	-	47
4 ANGANTAKA	1.049	134	45	-	92
5 SEDANG	1.301	96	56	-	25
6 SIBANG KAJA	1.404	261	78	1	58
7 MEKAR BHUANA	1.298	118	51	1	69
8 MAMBAL	1.478	162	53	1	73
9 ABIANSEMAL	1.689	214	81	-	93
10 DAUH YEH CANI	1.634	155	69	-	34
11 AYUNAN	637	43	37	-	53
12 BLAHKIUH	1.371	285	24	-	28
13 PUNGUL	876	79	24	-	26
14 BONGKASA	1.574	148	31	1	64
15 TAMAN	1.807	127	117	-	57
16 SELAT	742	36	38	-	22
17 SANGEH	1.597	359	47	-	56
18 BONGKASA PERTIWI	748	67	46	1	15
Jumlah	23.810	2.908	1.141	6	940

Sumber : Perbekel/Lurah.

Source : Headman

Tabel 3.6

Jumlah Keluarga yang Menggunakan Air Minum Menurut Sumbernya dan Desa/Kelurahan di Kecamatan Abiansemal, 2018
Number of Family Using Drinking Water by Source and Villages at Abiansemal, 2018

Desa/Kelurahan Villages	Jumlah Keluarga Number of Family	Sumber Air Minum Source of Drinking Water					
		PAM Water Company	Pompa Air Water Pump	Sumur Well	Mata Air Water Springs	Sungai River	Lainnya Others
(1)	(2)	(3)	(4)	(5)	(6)	(7)	(8)
1 DARMASABA	1.992	237	-	755	-	-	-
2 SIBANG GEDE	1.890	825	-	829	236	-	-
3 JAGAPATI	1.035	236	-	605	194	-	-
4 ANGANTAKA	1.088	174	-	732	182	-	-
5 SEDANG	1.096	151	-	784	161	-	-
6 SIBANG KAJA	1.471	-	-	1.296	175	-	-
7 MEKAR BHUANA	1.496	81	-	1.271	144	-	-
8 MAMBAL	1.488	184	-	1.247	57	-	-
9 ABIANSEMAL	1.954	809	-	1.015	130	-	-
10 DAUH YEH CANI	1.701	384	-	1.252	65	-	-
11 AYUNAN	679	208	-	276	198	-	-
12 BLAHKIUH	1.519	437	-	961	121	-	-
13 PUNGGUL	845	310	-	480	55	-	-
14 BONGKASA	1.664	774	-	783	107	-	-
15 TAMAN	2.033	283	-	1.672	178	-	-
16 SELAT	672	538	-	24	110	-	-
17 SANGEH	1.296	661	-	546	89	-	-
18 BONGKASA PERTIWI	671	458	-	-	213	-	-
Jumlah	24.590	6.750	-	14.528	2.415	-	-

Sumber : Perbekel/Lurah.

Source : Headman

POPULATION AND EMPLOYMENT

Tabel
Table 3.7

Jumlah Keluarga Menurut Penggunaan Bahan Bakar Menurut
Desa/Kelurahan di Kecamatan Abiansemal, 2018
*Number of Families According to The Use of Fuel by Villages at
Abiansemal Subdistricts, 2018*

Desa/Kelurahan <i>Villages</i>	Jumlah Keluarga <i>Number of Family</i>	Jenis Bahan Bakar <i>Type of Fuel</i>				
		Minyak Tanah <i>Kerosense</i>	Kayu Api <i>Wood Fire</i>	Arang Char- coal	LPG <i>Liquid Petroleum Gas</i>	Lainnya <i>Others</i>
(1)	(2)	(3)	(4)	(5)	(6)	(7)
1 DARMASABA	1.992	-	816	-	1.176	-
2 SIBANG GEDE	1.890	-	884	-	1.006	-
3 JAGAPATI	1.035	-	531	-	504	-
4 ANGANTAKA	1.088	-	576	-	512	-
5 SEDANG	1.096	-	514	-	582	-
6 SIBANG KAJA	1.471	-	630	-	841	-
7 MEKAR BHUANA	1.496	-	725	-	771	-
8 MAMBAL	1.488	-	569	-	1.019	-
9 ABIANSEMAL	1.954	-	897	-	1.057	-
10 DAUH YEH CANI	1.701	-	729	-	972	-
11 AYUNAN	679	-	321	-	358	-
12 BLAHKIUH	1.519	-	716	-	803	-
13 PUNGGUL	845	-	327	-	518	-
14 BONGKASA	1.664	-	729	-	935	-
15 TAMAN	2.033	-	1.013	-	1.020	-
16 SELAT	672	-	218	-	454	-
17 SANGEH	1.296	-	597	-	699	-
18 BONGKASA PERTIWI	671	-	315	-	356	-
Jumlah	24.590	-	11.107	-	13.583	-

Sumber : Perbekel/Lurah.

Source : Headman

Tabel
Table

3.8

Jumlah Keluarga yang Menikmati Aliran listrik Menurut Daya Dipakai dan Desa/Kelurahan di Kecamatan Abiansemal, 2018
Number of Families Enjoying Electricity Power by Used and Villages at Abiansemal Subdistricts, 2018

Desa/Kelurahan Villages	Jumlah Keluarga Number of Family	Daya Aliran Listrik Yang Digunakan Power Electrical Flow				
		250 Watt	251 - 450 Watt	451 - 900 Watt	901 - 1.350 Watt	> 1.350 Watt
(1)	(2)	(3)	(4)	(5)	(6)	(7)
1 DARMASABA	1.992	-	1.030	845	117	-
2 SIBANG GEDE	1.890	-	989	675	226	-
3 JAGAPATI	1.035	-	245	516	274	-
4 ANGANTAKA	1.088	-	693	235	160	-
5 SEDANG	1.096	-	475	324	297	-
6 SIBANG KAJA	1.471	-	816	381	274	-
7 MEKAR BHUANA	1.496	-	740	462	294	-
8 MAMBAL	1.488	-	754	438	296	-
9 ABIANSEMAL	1.954	-	834	753	367	-
10 DAUH YEH CANI	1.701	-	981	358	362	-
11 AYUNAN	679	-	298	279	102	-
12 BLAHKIUH	1.519	-	694	497	328	-
13 PUNGGUL	845	-	405	293	147	-
14 BONGKASA	1.664	-	669	739	236	-
15 TAMAN	2.033	-	1.167	541	325	-
16 SELAT	672	-	356	212	104	-
17 SANGEH	1.296	-	977	246	73	-
18 BONGKASA PERTIWI	671	-	258	338	75	-
Jumlah	24.590	-	12.381	8.132	4.057	-

Sumber : Perbekel/Lurah.

Source : Headman

POPULATION AND EMPLOYMENT

Tabel
Table 3.9

Jumlah Keluarga yang Mendapatkan Aliran Listrik Menurut
Pembangkitnya dan Desa/Kelurahan di Kecamatan Abiansemal, 2018
*Number of Families to Get Electricity Flow by State Generator and
Villages at Abiansemal Subdistricts, 2018*

Desa/Kelurahan Villages	Jumlah Keluarga Number of Family	Sumber Pembangkit Listrik Sources of Power Generation				
		PLN State Electricity Company	Disel Sendiri Diesel	Usaha Patungan Joint Ventures	Usaha Perorangan Individual Businesses	Lainnya Others
(1)	(2)	(3)	(4)	(5)	(6)	(7)
1 DARMASABA	1.992	1.992	-	-	-	-
2 SIBANG GEDE	1.890	1.890	-	-	-	-
3 JAGAPATI	1.035	1.035	-	-	-	-
4 ANGANTAKA	1.088	1.088	-	-	-	-
5 SEDANG	1.096	1.096	-	-	-	-
6 SIBANG KAJA	1.471	1.471	-	-	-	-
7 MEKAR BHUANA	1.496	1.496	-	-	-	-
8 MAMBAL	1.488	1.488	-	-	-	-
9 ABIANSEMAL	1.954	1.954	-	-	-	-
10 DAUH YEH CANI	1.701	1.701	-	-	-	-
11 AYUNAN	679	679	-	-	-	-
12 BLAHKIUH	1.519	1.519	-	-	-	-
13 PUNGGUL	845	845	-	-	-	-
14 BONGKASA	1.664	1.664	-	-	-	-
15 TAMAN	2.033	2.033	-	-	-	-
16 SELAT	672	672	-	-	-	-
17 SANGEH	1.296	1.296	-	-	-	-
18 BONGKASA PERTIWI	671	671	-	-	-	-
Jumlah	24.590	24.590	-	-	-	-

Sumber : Perbekel/Lurah.

Source : Headman

Tabel
Table

3.10

Banyaknya Penduduk Menurut Sumber Mata Pencarian Utama dan Desa/Kelurahan di Kecamatan Abiansemal, 2018

Number of Population by Major State Livelihoods and Villagesat Abiansemal Subdistricts, 2018

Desa/Kelurahan Villages	Pertanian Bahan Makanan Agricultural	Peternakan Live- stock	Perikanan Fishery	Perkebunan Plantation	Perdagangan Trading	Industri Industry
(1)	(2)	(3)	(4)	(5)	(6)	(7)
1 DARMASABA	3.281	469	36	13	1.641	1.843
2 SIBANG GEDE	2.321	227	5	199	863	903
3 JAGAPATI	687	135	5	32	632	442
4 ANGANTAKA	1.078	137	12	83	362	531
5 SEDANG	1.245	141	12	163	389	556
6 SIBANG KAJA	1.203	215	7	160	1.408	997
7 MEKAR BHUANA	1.007	113	14	205	863	942
8 MAMBAL	1.008	653	9	30	1.009	875
9 ABIANSEMAL	1.391	819	16	267	919	569
10 DAUH YEH CANI	1.266	223	8	69	1.329	917
11 AYUNAN	573	159	5	297	343	425
12 BLAHKIUH	1.047	352	18	321	1.217	783
13 PUNGGUL	961	235	7	235	181	493
14 BONGKASA	2.113	487	21	487	562	732
15 TAMAN	1.653	451	48	451	378	1.503
16 SELAT	997	215	14	183	201	219
17 SANGHEH	989	321	89	507	817	435
18 BONGKASA PERTIWI	637	187	4	189	348	322
Jumlah	23.457	5.539	330	3.891	13.462	13.487

berlanjut/ continued ...

POPULATION AND EMPLOYMENT

Lanjutan Tabel
Continued Table

3.10

Desa/Kelurahan Villages	Pertam- bangan & Galian Mining and Quarrying	Listrik, Gas, & Air Minum Electri- city, Gas & Water	Angku- tan, Komuni- kasi Transport & Commu- nication	Bank, Lembaga Keuangan Finance	Pemerinta han, Jasa- Jasa Govern- ment, Service	Lainnya Others
(1)	(8)	(9)	(10)	(11)	(12)	(13)
1 DARMASABA	66	12	61	45	332	587
2 SIBANG GEDE	-	9	19	37	281	349
3 JAGAPATI	-	4	8	28	168	177
4 ANGANTAKA	-	11	13	22	213	233
5 SEDANG	-	6	14	25	267	314
6 SIBANG KAJA	-	11	49	55	431	235
7 MEKAR BHUANA	-	27	23	32	221	271
8 MAMBAL	-	98	71	61	343	252
9 ABIANSEMAL	-	16	73	24	399	839
10 DAUH YEH CANI	15	14	31	36	254	310
11 AYUNAN	-	13	8	15	127	148
12 BLAHKIUH	-	16	41	45	519	267
13 PUNGGUL	-	2	15	17	105	136
14 BONGKASA	12	14	29	20	186	230
15 TAMAN	-	11	24	42	167	712
16 SELAT	-	3	9	16	121	153
17 SANGEH	-	8	15	49	256	240
18 BONGKASA PERTIWI	-	3	37	15	63	209
Jumlah	93	278	540	584	4.453	5.662

Sumber : Perbekel/Lurah.

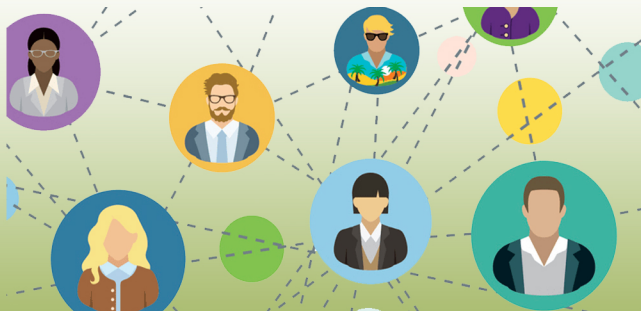
Source : Headman



4

Sosial

Social



PENJELASAN TEKNIS

1. Tenaga kesehatan adalah setiap orang yang mengabdikan diri dalam bidang kesehatan, memiliki pengetahuan dan atau keterampilan melalui pendidikan di bidang kesehatan yang memerlukan kewenangan dalam menjalankan pelayanan kesehatan.
2. Akseptor KB, yaitu pasangan usia subur (PUS) yang menggunakan salah satu alat/obat kontrasepsi Akseptot Aktf, pasangan Usia Subur yang pada saat ini sedang menggunakan salah satu alat/obat kontrasepsi Akseptot Baru, pasangan Usia Subur yang baru pertama kali menggunakan alat/obat kontrasepsi atau PUS yang kembali menggunakan alat kontrasepsi setelah melahirkan atau abortus.
3. Agama adalah sistem yang mengatur tata keimanan (kepercayaan) dan peribadatan kepada Tuhan Yang Mahakuasa serta tata kaidah yang berhubungan dengan pergaulan manusia dan manusia serta lingkungannya. Kata “agama” berasal dari bahasa Sanskerta, āgama yang berarti “tradisi”.
4. Tempat ibadah, rumah ibadah, tempat peribadatan adalah sebuah tempat yang digunakan oleh umat beragama untuk beribadah.

TECHNICAL NOTES

1. *Healthcare is any person who devotes himself / herself in the field of health, has knowledge and or skill through education in the field of health which requires authority in running health services.*
2. *Family planning acceptors, ie fertile-age couples (EFAs) who use one of the tools / contraceptive drugs Active Akseptot, fertile age couple who is currently using one of the tools / contraceptive drugs New Akseptot, fertile age couple who first use contraceptive / contraceptive devices or EFA who re-use contraception after delivery or abortion.*
3. *Religion is a system that regulates the order of faith (belief) and worship to God Almighty and the rules that relate to the association of man and man and the environment. The word “religion” comes from Sanskrit, āgama which means “tradition”.*
4. *Places of worship, houses of worship, places of worship is a place used by religious people to worship.*

Tabel
Table

4.1

Banyaknya Gedung Sekolah, Murid, dan Guru Menurut Sekolah dan Desa/Kelurahan di Kecamatan Abiansemal, 2018

Number of Building, School, Student, and Teachers by School and Villages at Abiansemal Subdistricts, 2018

Desa/Kelurahan Villages	Taman Kanak-Kanak (TK) Kindergarden				Sekolah Dasar Primary School			
	Gedung Building	Sekolah School	Murid Student	Guru Teacher	Gedung Building	Sekolah School	Murid Student	Guru Teacher
(1)	(2)	(3)	(4)	(5)	(6)	(7)	(8)	(9)
1 DARMASABA	-	2	93	12	14	7	1.056	74
2 SIBANG GEDE	3	2	177	16	8	4	580	44
3 JAGAPATI	-	1	103	6	4	2	418	25
4 ANGANTAKA	-	1	91	6	6	3	411	36
5 SEDANG	-	1	97	5	7	3	410	30
6 SIBANG KAJA	-	3	116	14	8	4	573	46
7 MEKAR BHUANA	2	3	76	7	10	4	425	42
8 MAMBAL	1	4	160	18	8	4	533	47
9 ABIANSEMAL	-	4	147	18	12	6	796	61
10 DAUH YEH CANI	2	2	85	6	12	4	648	43
11 AYUNAN	1	1	18	4	4	2	214	21
12 BLAHKIUH	2	3	116	12	9	4	648	45
13 PUNGGUL	1	1	43	7	4	2	280	20
14 BONGKASA	2	2	108	8	8	4	464	40
15 TAMAN	-	3	141	10	10	5	572	53
16 SELAT	-	1	29	3	2	1	222	11
17 SANGEH	2	3	139	11	6	3	458	32
18 BONGKASA PERTIWI	-	1	30	3	4	2	219	19
Jumlah	16	38	1.769	166	136	64	8.927	689

berlanjut/ continued ...

Lanjutan Tabel
Continued Table

4.1

Desa/Kelurahan Villages	Madrasah Ibtidaiyah Madrasah				Madrasah Tsanawiyah Madrasah			
	Gedung Building	Sekolah School	Murid Student	Guru Teacher	Gedung Building	Sekolah School	Murid Student	Guru Teacher
(1)	(10)	(11)	(12)	(13)	(14)	(15)	(16)	(17)
1 DARMASABA	-	-	-	-	-	-	-	-
2 SIBANG GEDE	-	-	-	-	-	-	-	-
3 JAGAPATI	-	-	-	-	-	-	-	-
4 ANGANTAKA	-	-	-	-	-	-	-	-
5 SEDANG	-	-	-	-	-	-	-	-
6 SIBANG KAJA	-	-	-	-	-	-	-	-
7 MEKAR BHUANA	-	-	-	-	-	-	-	-
8 MAMBAL	-	-	-	-	-	-	-	-
9 ABIANSEMAL	-	-	-	-	-	-	-	-
10 DAUH YEH CANI	-	-	-	-	-	-	-	-
11 AYUNAN	-	-	-	-	-	-	-	-
12 BLAHKIUH	-	-	-	-	-	-	-	-
13 PUNGGUL	-	-	-	-	-	-	-	-
14 BONGKASA	-	-	-	-	-	-	-	-
15 TAMAN	-	-	-	-	-	-	-	-
16 SELAT	-	-	-	-	-	-	-	-
17 SANGEH	-	-	-	-	-	-	-	-
18 BONGKASA PERTIWI	-	-	-	-	-	-	-	-
Jumlah	-	-	-	-	-	-	-	-

berlanjut/ continued ...

Lanjutan Tabel
Continued Table

4.1

Desa/Kelurahan Villages	SLTP Junior High Schools				SMU/SMK Senior High School			
	Gedung Building	Sekolah School	Murid Student	Guru Teacher	Gedung Building	Sekolah School	Murid Student	Guru Teacher
(1)	(18)	(19)	(20)	(21)	(22)	(23)	(24)	(25)
1 DARMASABA	1	1	28	12	-	-	-	-
2 SIBANG GEDE	-	-	-	-	-	-	-	-
3 JAGAPATI	-	-	-	-	-	-	-	-
4 ANGANTAKA	-	-	-	-	-	-	-	-
5 SEDANG	4	1	1.075	63	-	-	-	-
6 SIBANG KAJA	6	1	1.549	77	-	-	-	-
7 MEKAR BHUANA	-	-	-	-	-	-	-	-
8 MAMBAL	-	-	-	-	4	1	403	40
9 ABIANSEMAL	-	-	-	-	3	2	931	75
10 DAUH YEH CANI	-	-	-	-	1	1	231	27
11 AYUNAN	-	-	-	-	-	-	-	-
12 BLAHKIUH	4	1	826	41	6	1	1.537	82
13 PUNGGUL	-	-	-	-	-	-	-	-
14 BONGKASA	6	1	1.123	69	-	-	-	-
15 TAMAN	-	-	-	-	-	-	-	-
16 SELAT	-	-	-	-	-	-	-	-
17 SANGEH	-	-	-	-	-	-	-	-
18 BONGKASA PERTIWI	-	-	-	-	-	-	-	-
Jumlah	21	5	4.601	262	14	5	3.102	224

Sumber : UPT Cabang Dinas Pendidikan Kecamatan Abiansemal

Source : Department of Education of Abiansemal Subdistricts

Tabel
Table 4.2

**Banyaknya Sekolah Menurut Jenjang Pendidikan dan
Desa/Kelurahan di Kecamatan Abiansemal, 2018**
*Number of School by Level of Education and Villages at
Abiansemal Subdistricts, 2018*

Desa/Kelurahan Villages	Taman Kanak- Kanak (TK) Kindergarden		Sekolah Dasar Primary School		SLTP Junior High Schools		SMU/SMK Senior High School	
	Negeri Public	Swasta Private	Negeri Public	Swasta Private	Negeri Public	Swasta Private	Negeri Public	Swasta Private
(1)	(2)	(3)	(4)	(5)	(6)	(7)	(8)	(9)
1 DARMASABA	-	2	7	-	-	1	-	-
2 SIBANG GEDE	1	1	4	-	-	-	-	-
3 JAGAPATI	-	1	2	-	-	-	-	-
4 ANGANTAKA	-	1	3	-	-	-	-	-
5 SEDANG	-	1	3	-	1	-	-	-
6 SIBANG KAJA	-	3	4	-	1	-	-	-
7 MEKAR BHUANA	-	3	4	-	-	-	-	-
8 MAMBAL	-	4	4	-	-	-	-	1
9 ABIANSEMAL	-	5	6	-	1	-	-	2
10 DAUH YEH CANI	-	2	4	-	-	-	-	1
11 AYUNAN	-	1	2	-	-	-	-	-
12 BLAHKIUH	-	3	4	-	1	-	1	-
13 PUNGGUL	-	1	2	-	-	-	-	-
14 BONGKASA	-	2	4	-	1	-	-	-
15 TAMAN	-	3	5	-	-	-	-	-
16 SELAT	-	1	1	-	-	-	-	-
17 SANGEH	-	3	3	-	-	-	-	-
18 BONGKASA PERTIWI	-	1	2	-	-	-	-	-
Jumlah	1	38	64	-	5	1	1	4

Sumber : UPT Cabang Dinas Pendidikan Kecamatan Abiansemal
Source : Department of Education of Abiansemal Subdistricts

**Tabel
Table****4.3**

**Jumlah Penduduk Menurut Tingkat Pendidikan Tertinggi yang
Ditamatkan dan Desa/Kelurahan di Kecamatan Abiansemal, 2018**
**Total Population by Highest Level of Education Attainment and
Villages at Abiansemal Subdistricts, 2018**

Desa/Kelurahan Villages	Tidak/ Belum Sekolah Never School	Belum Tamat SD Not Completed Primary School	Tamat SD Gradua- ted Primary School	Tamat SLTP Graduated Junior High School	Tamat SMU/ SMK Graduated Senior High School	Tamat Diploma Gradua- ted Diploma	Tamat Sarjana Bache- lor
(1)	(2)	(3)	(4)	(5)	(6)	(7)	(8)
1 DARMASABA	467	4.757	1.253	898	1.904	189	425
2 SIBANG GEDE	578	1.232	1.098	623	3.177	129	173
3 JAGAPATI	296	516	858	843	857	97	132
4 ANGANTAKA	472	826	899	360	868	86	110
5 SEDANG	347	937	905	785	985	69	122
6 SIBANG KAJA	218	485	2.118	1.237	1.255	148	527
7 MEKAR BHUANA	451	584	867	1.386	2.281	57	173
8 MAMBAL	467	1.415	906	386	1.573	86	132
9 ABIANSEMAL	817	972	1.656	1.014	2.886	204	247
10 DAUH YEH CANI	566	2.154	1.243	751	936	151	153
11 AYUNAN	249	318	793	335	567	28	22
12 BLAHKIUH	387	813	1.215	974	2.214	64	156
13 PUNGGUL	214	281	964	572	981	39	41
14 BONGKASA	612	1.967	1.057	961	1.398	42	75
15 TAMAN	681	1.695	1.989	1.063	1.272	63	83
16 SELAT	302	582	612	332	487	29	32
17 SANGEH	385	510	854	586	1.749	89	177
18 BONGKASA PERTIWI	253	601	779	546	284	22	46
Jumlah	7.762	5.636	6.255	4.060	6.171	284	454

Sumber : Perbekel/Lurah.

Source : Headman

**Tabel
Table**

4.4

Banyaknya Tenaga Kesehatan (Tenaga Medis) Menurut Jenisnya dan Desa/Kelurahan di Kecamatan Abiansemal, 2018
Number of Health Workers (Medical) by Type and Villages at Abiansemal Subdistricts, 2018

Desa/Kelurahan Villages	Dokter Doctors		Bidan Midwife	Perawat Nurse	Dukun Beranak Shaman	Dukun Pijat Shaman Massage	Lainnya Others
	Umum Public	Spesialis/ Gigi Specialist/ Dentist					
(1)	(2)	(3)	(4)	(5)	(6)	(7)	(8)
1 DARMASABA	6	2	3	4	-	3	-
2 SIBANG GEDE	3	2	1	3	-	2	-
3 JAGAPATI	3	1	6	6	-	-	4
4 ANGANTAKA	2	1	1	6	-	2	4
5 SEDANG	3	1	8	7	-	2	-
6 SIBANG KAJA	3	-	10	12	-	2	3
7 MEKAR BHUANA	1	-	6	12	-	-	2
8 MAMBAL	6	2	7	15	-	1	2
9 ABIANSEMAL	1	1	7	14	-	3	3
10 DAUH YEH CANI	3	1	7	9	-	4	4
11 AYUNAN	3	-	4	7	-	2	3
12 BLAHKIUH	3	1	6	5	-	4	1
13 PUNGGUL	-	-	6	2	-	4	3
14 BONGKASA	-	-	3	7	-	1	2
15 TAMAN	1	1	6	6	-	5	4
16 SELAT	1	-	7	5	-	-	-
17 SANGEH	3	-	5	4	-	4	-
18 BONGKASA PERTIWI	-	-	2	1	-	2	-
Jumlah	42	13	95	125	-	41	35

Sumber : Perbekel/Lurah.

Source : Headman

Tabel
Table 4.5

Banyaknya Fasilitas (Sarana) Kesehatan Menurut Jenisnya dan Desa/Kelurahan di Kecamatan Abiansemal, 2018
Number of Health Facility by Type and Villages at Abiansemal Subdistricts, 2018

Desa/Kelurahan Villages	Sarana Kesehatan Health Facility					
	Poliklinik Polyclinic	Puskesmas Public Health Centers	Puskesmas Pembantu Supporting Public Health Centers	BKIA Supporting Public Health Centers	Praktek Dokter Clinic	Pos KB
	(1)	(2)	(3)	(4)	(5)	(6)
1 DARMASABA	-	-	1	-	5	1
2 SIBANG GEDE	-	-	1	-	3	1
3 JAGAPATI	-	-	1	-	1	1
4 ANGANTAKA	-	-	1	-	1	1
5 SEDANG	-	1	-	-	2	1
6 SIBANG KAJA	-	1	-	-	2	1
7 MEKAR BHUANA	-	-	1	-	1	1
8 MAMBAL	-	-	1	-	6	1
9 ABIANSEMAL	-	-	1	-	6	1
10 DAUH YEH CANI	1	-	-	-	2	1
11 AYUNAN	-	-	1	-	-	1
12 BLAHKIUH	-	1	-	-	3	1
13 PUNGGUL	-	-	1	-	-	1
14 BONGKASA	-	-	1	-	2	1
15 TAMAN	-	1	-	-	2	1
16 SELAT	-	-	1	-	-	1
17 SANGEH	-	-	1	-	3	1
18 BONGKASA PERTIWI	-	-	1	-	-	1
Jumlah	1	4	12	-	39	17

Sumber : Puskesmas Kecamatan Abiansemal.

Sumber : Public Health Centers at Abiansemal Subdistrict.

Tabel
Table 4.6

Banyaknya Akseptor KB Menurut Kontrasepsi yang Digunakan dan Desa/Kelurahan di Kecamatan Abiansemal, 2018
Number of Family Planning Acceptors by Contraceptive Used and Villages at Abiansemal Subdistricts, 2018

Desa/Kelurahan Villages	Jenis Alat Kontrasepsi Yang Digunakan Type of Contraceptive Used							Jumlah Total
	I U D	Pil Pill	Kondom Condom	MOP	MOW	Suntikan Injection	Lainnya Others	
(1)	(2)	(3)	(4)	(5)	(6)	(7)	(8)	(9)
1 DARMASABA	261	190	150	11	109	320	26	1.067
2 SIBANG GEDE	605	62	7	9	53	385	4	1.125
3 JAGAPATI	307	24	42	2	4	51	-	430
4 ANGANTAKA	274	18	4	7	24	198	5	530
5 SEDANG	275	20	13	1	53	274	13	649
6 SIBANG KAJA	492	22	18	28	35	208	24	827
7 MEKAR BHUANA	722	21	5	1	22	98	4	873
8 MAMBAL	700	23	6	1	9	156	3	898
9 ABIANSEMAL	580	77	109	-	50	579	-	1.261
10 DAUH YEH CANI	877	28	4	1	28	73	5	1.016
11 AYUNAN	297	14	11	-	3	177	-	502
12 BLAHKIUH	132	55	19	27	9	376	4	862
13 PUNGGUL	160	18	10	-	11	219	-	418
14 BONGKASA	491	22	18	28	35	304	22	920
15 TAMAN	864	19	6	-	54	247	-	1.190
16 SELAT	18	7	10	6	6	294	-	341
17 SANGHEH	294	20	4	9	52	363	-	742
18 BONGKASA PERTIWI	193	-	-	1	-	199	1	394
Jumlah	7.542	640	436	132	557	4.521	111	14.045

Sumber : Perbekel/Lurah.

Source : Headman

Tabel
Table 4.7

Banyaknya Tindak Kejahatan Yang Terjadi dan Dilaporkan Ke Polisi Menurut Desa/Kelurahan di Kecamatan Abiansemal, 2018
Number of Crime Happens and Reported to State Police by Villages at Abiansemal Subdistricts, 2018

Desa/Kelurahan Villages	Jenis Kejahatan/Pelanggaran Type of Crimes/Violations							
	Pencu- likan Kidnap- ping	Pembu- nuhan Murder	Penga- niayaan Persec- ution	Pen- curian Theft	Peram- pokan Rob- bery	Peme- rasan Extor- tion	Peng- gelapan Embezz- lement	Lainnya Others
(1)	(2)	(3)	(4)	(5)	(6)	(7)	(8)	(9)
1 DARMASABA	-	-	-	-	-	-	-	1
2 SIBANG GEDE	-	-		3	-	-	-	-
3 JAGAPATI	-	-	-	-	-	-	-	1
4 ANGANTAKA	-	-	-	-	-	-	-	-
5 SEDANG	-	-	-	2	-	-	-	1
6 SIBANG KAJA	-	-	-	1	-	-	-	-
7 MEKAR BHUANA	-	-	-	-	-	-	-	-
8 MAMBAL	-	-	-	1	-	-	-	-
9 ABIANSEMAL	-	-	-	2	-	-	-	-
10 DAUH YEH CANI	-	-	-	-	-	-	-	-
11 AYUNAN	-	-	-	1	-	-	-	-
12 BLAHKIUH	-	-	-	2	-	-	1	1
13 PUNGGUL	-	-	-	-	-	-	-	-
14 BONGKASA	-	-	-	1	-	-	-	-
15 TAMAN	-	-	-	-	-	-	-	-
16 SELAT	-	-	-	-	-	-	-	-
17 SANGEH	-	-	-	-	-	-	-	-
18 BONGKASA PERTIWI	-	-	-	-	-	-	-	-
Jumlah	-	-	-	13	-	-	1	4

Sumber : Kepolisian Sektor Abiansemal.

Source: Police Sector at Abiansemal Subdistricts

Tabel
Table

4.8

Banyaknya Pos Keamanan Menurut Jenisnya dan Desa/Kelurahan
di Kecamatan Abiansemal, 2018*Number of Postal Security by Type and Villages at Abiansemal
Subdistricts, 2018*

Desa/Kelurahan Villages	Jenis Pos Keamanan Type of Security Posts					
	Bimmas Guidance Community		Babinsa NCO Village Builder		Hansip Civil Defence	
	Jumlah Total	Personil Personnel	Jumlah Total	Personil Personnel	Jumlah Total	Personil Personnel
(1)	(2)	(3)	(4)	(5)	(6)	(7)
1 DARMASABA	-	-	-	-	1	31
2 SIBANG GEDE	-	-	-	-	1	31
3 JAGAPATI	-	-	-	-	1	31
4 ANGANTAKA	-	-	-	-	1	31
5 SEDANG	-	-	-	-	1	31
6 SIBANG KAJA	-	-	-	-	1	31
7 MEKAR BHUANA	-	-	-	-	1	31
8 MAMBAL	-	-	-	-	1	31
9 ABIANSEMAL	-	-	-	-	1	31
10 DAUH YEH CANI	-	-	-	-	1	31
11 AYUNAN	-	-	-	-	1	31
12 BLAHKIUH	1	94	1	22	1	31
13 PUNGGUL	-	-	-	-	1	31
14 BONGKASA	-	-	-	-	1	31
15 TAMAN	-	-	-	-	1	31
16 SELAT	-	-	-	-	1	31
17 SANGEH	-	-	-	-	1	31
18 BONGKASA PERTIWI	-	-	-	-	1	31
Jumlah	1	94	1	22	18	558

berlanjut/ continued ...

Lanjutan Tabel

4.8

Desa/Kelurahan Villages	Jenis Pos Keamanan Type of Security Posts			
	Lainnya Others		Jumlah Total	
	Jumlah Total	Personil Personnel	Jumlah Total	Personil Personnel
(1)	(8)	(9)	(10)	(11)
1 DARMASABA	1	36	2	67
2 SIBANG GEDE	1	31	2	62
3 JAGAPATI	1	31	2	62
4 ANGANTAKA	1	37	2	68
5 SEDANG	1	31	2	62
6 SIBANG KAJA	1	31	2	62
7 MEKAR BHUANA	1	31	2	62
8 MAMBAL	1	31	2	62
9 ABIANSEMAL	1	31	2	62
10 DAUH YEH CANI	1	31	2	62
11 AYUNAN	1	31	2	62
12 BLAHKIUH	2	35	5	182
13 PUNGGUL	1	31	2	62
14 BONGKASA	2	62	3	93
15 TAMAN	1	31	2	62
16 SELAT	1	20	2	51
17 SANGEH	2	62	3	93
18 BONGKASA PERTIWI	1	55	2	86
Jumlah	21	648	41	1.322

Sumber : Perbekel/Lurah.

Source : Headman

Tabel
Table 4.9

Jumlah Penduduk Menurut Agama dan Desa/Kelurahan di Kecamatan Abiansemal, 2018
Total Population by Religion and Villages at Abiansemal Subdistricts, 2018

Desa/Kelurahan Villages	Agama Religion					
	Hindu			Islam		
	Laki-Laki Male	Perempuan Female	Jumlah Total	Laki-Laki Male	Perempuan Female	Jumlah Total
(1)	(2)	(3)	(4)	(5)	(6)	(7)
1 DARMASABA	4.878	4.897	9.775	36	32	68
2 SIBANG GEDE	3.432	3.512	6.944	58	63	121
3 JAGAPATI	1.783	1.808	3.591	32	40	72
4 ANGANTAKA	1.802	1.824	3.626	24	25	49
5 SEDANG	2.035	2.032	4.067	41	42	83
6 SIBANG KAJA	2.900	2.907	5.807	117	126	243
7 MEKAR BHUANA	2.277	2.327	4.604	18	12	30
8 MAMBAL	2.511	2.590	5.101	105	95	200
9 ABIANSEMAL	3.893	3.872	7.765	35	40	75
10 DAUH YEH CANI	3.035	2.972	6.007	16	21	37
11 AYUNAN	1.185	1.082	2.267	14	5	19
12 BLAHKIUH	2.932	2.870	5.802	13	8	21
13 PUNGGUL	1.477	1.640	3.117	-	-	-
14 BONGKASA	2.896	3.061	5.957	-	-	-
15 TAMAN	3.487	3.372	6.859	3	5	8
16 SELAT	1.163	1.232	2.395	2	2	4
17 SANGEH	2.289	2.532	4.821	29	21	50
18 BONGKASA PERTIWI	1.283	1.293	2.576	6	-	6
Jumlah	45.258	45.823	91.081	549	537	1.086

berlanjut/ continued ...

Lanjutan Tabel
Continued Table

4.9

Desa/Kelurahan Villages	Agama					
	Katolik			Kristen		
	Laki-Laki	Perempuan	Jumlah	Laki-Laki	Perempuan	Jumlah
(1)	(8)	(9)	(10)	(11)	(12)	(13)
1 DARMASABA	4	6	10	15	10	25
2 SIBANG GEDE	18	20	38	18	19	37
3 JAGAPATI	4	5	9	5	8	13
4 ANGANTAKA	-	-	-	7	8	15
5 SEDANG	23	28	51	14	15	29
6 SIBANG KAJA	12	12	24	14	12	26
7 MEKAR BHUANA	-	-	-	-	-	-
8 MAMBAL	-	-	-	9	10	19
9 ABIANSEMAL	-	-	-	2	3	5
10 DAUH YEH CANI	-	-	-	-	-	-
11 AYUNAN	-	-	-	1	3	4
12 BLAHKIUH	1	2	3	9	7	16
13 PUNGGUL	-	-	-	-	-	-
14 BONGKASA	-	-	-	-	-	-
15 TAMAN	-	-	-	5	8	13
16 SELAT	-	2	2	-	-	-
17 SANGEH	2	1	3	2	1	3
18 BONGKASA PERTIWI	-	-	-	2	2	4
Jumlah	64	76	140	103	106	209

berlanjut/ continued ...

Lanjutan Tabel
Continued Table

4.9

Desa/Kelurahan Villages	Agama					
	Budha			Jumlah		
	Laki-Laki	Perempuan	Jumlah	Laki-Laki	Perempuan	Jumlah
(1)	(14)	(15)	(16)	(17)	(18)	(19)
1 DARMASABA	1	1	2	4.934	4.946	9.880
2 SIBANG GEDE	8	7	15	3.534	3.621	7.155
3 JAGAPATI	3	4	7	1.827	1.865	3.692
4 ANGANTAKA	6	5	11	1.839	1.862	3.701
5 SEDANG	5	5	10	2.118	2.122	4.240
6 SIBANG KAJA	1	2	3	3.044	3.059	6.103
7 MEKAR BHUANA	-	-	-	2.295	2.339	4.634
8 MAMBAL	-	-	-	2.625	2.695	5.320
9 ABIANSEMAL	-	-	-	3.930	3.915	7.845
10 DAUH YEH CANI	-	-	-	3.051	2.993	6.044
11 AYUNAN	-	-	-	1.200	1.090	2.290
12 BLAHKIUH	-	-	-	2.955	2.887	5.842
13 PUNGGUL	-	-	-	1.477	1.640	3.117
14 BONGKASA	-	-	-	2.896	3.061	5.957
15 TAMAN	-	-	-	3.495	3.385	6.880
16 SELAT	-	1	1	1.165	1.237	2.402
17 SANGEH	-	-	-	2.322	2.555	4.877
18 BONGKASA PERTIWI	-	-	-	1.291	1.295	2.586
Jumlah	24	25	49	45.998	46.567	92.565

Sumber : Perbekel/Lurah.

Source : Headman

Tabel
Table 4.10

Banyaknya Tempat Ibadah Menurut Jenisnya dan Desa/Kelurahan di Kecamatan Abiansemal, 2018

Number of Worship Places by Type and Villages at Abiansemal Subdistricts, 2018

Desa/Kelurahan Villages	Jenis Tempat Ibadah Type of Worship Places						Jumlah Total
	Masjid Mosque	Langgar	Gereja Church	Pura Temple	Vihara Monas- tery	Lainnya Others	
(1)	(2)	(3)	(4)	(5)	(6)	(7)	(8)
1 DARMASABA	-	-	-	14	-	-	14
2 SIBANG GEDE	-	-	-	8	-	-	8
3 JAGAPATI	-	-	-	7	-	-	7
4 ANGANTAKA	-	-	-	9	-	-	9
5 SEDANG	-	-	-	8	-	-	8
6 SIBANG KAJA	-	-	-	6	-	-	6
7 MEKAR BHUANA	-	-	-	17	-	-	17
8 MAMBAL	-	-	-	21	-	-	21
9 ABIANSEMAL	-	-	-	8	-	-	8
10 DAUH YEH CANI	-	-	-	1	-	-	1
11 AYUNAN	-	-	-	9	-	-	9
12 BLAHKIUH	-	-	-	9	-	-	9
13 PUNGGUL	-	-	-	5	-	-	5
14 BONGKASA	-	-	-	9	-	-	9
15 TAMAN	-	-	-	12	-	-	12
16 SELAT	-	-	-	11	-	-	11
17 SANGEH	-	-	-	16	-	-	16
18 BONGKASA PERTIWI	-	-	-	6	-	-	6
Jumlah	-	-	-	176	-	-	176

Sumber : Perbekel/Lurah.

Source : Headman

halaman ini sengaja dikosongkan



5

Pertanian *Agriculture*



PENJELASAN TEKNIS

1. Tanaman pangan adalah segala jenis tanaman yang di dalamnya terdapat karbohidrat dan protein sebagai sumber energi manusia. Tanaman pangan juga dapat dikatakan sebagai tanaman utama yang dikonsumsi manusia sebagai makanan untuk memberikan asupan energi bagi tubuh. Umumnya tanaman pangan adalah tanaman yang tumbuh dalam waktu semusim.
2. Hortikultura merupakan salah satu cabang dari agronomi namun sedikit berbeda dengan agronomi, karena hortikultura memfokuskan pada budidaya tanaman buah, tanaman bunga atau tanaman hias, tanaman sayuran, dan tanaman obat-obatan. Ciri yang lekat pada tanaman hortikultura adalah produknya yang bersifat perisabel atau mudah rusak karena segar.
3. Peternakan adalah kegiatan mengembangkan dan membudidayakan hewan ternak untuk mendapatkan manfaat dan hasil dari kegiatan tersebut. Pengertian peternakan tidak terbatas pada pemeliharaan saja, memelihara dan peternakan perbedaannya terletak pada tujuan yang ditetapkan.
4. Perikanan adalah kegiatan manusia yang berhubungan dengan pengelolaan dan pemanfaatan sumberdaya hayati perairan. Sumberdaya hayati perairan tidak dibatasi secara tegas dan pada umumnya mencakup ikan, amfibi, dan berbagai avertebrata penghuni perairan dan wilayah yang berdekatan, serta lingkungannya.

TECHNICAL NOTES

1. *Food plants are all kinds of plants in which there are carbohydrates and proteins as a source of human energy. Food crops can also be regarded as the main crops that humans consume as food to provide energy intake for the body. Generally food crops are plants that grow in a season.*
2. *Horticulture is one branch of agronomy but slightly different from agronomy, because horticulture focuses on the cultivation of fruit crops, flower plants or ornamental plants, vegetable plants, and medicinal plants. The characteristics attached to horticultural crops are the products that are perishable or easily damaged by fresh.*
3. *Livestock is an activity to breed and cultivate livestock to obtain the benefits and results of these activities. The definition of livestock is not limited to maintaining, maintaining and farming the difference lies in the established purpose.*
4. *Fisheries are human activities related to the management and utilization of marine biological resources. Aquatic resources are not strictly defined and typically include fish, amphibians, and various invertebrate inhabitants of adjacent waters and territories, as well as their environment.*

Tabel
Table 5.1

Banyaknya Ternak Menurut Jenisnya dan Desa/Kelurahan di
Kecamatan Abiansemal, 2018
*Number of Livestock by Type and Villagesat Abiansemal
Subdistricts, 2018*

Desa/Kelurahan <i>Villages</i>		Jenis Ternak <i>Type of Livestock</i>					
		Sapi	Sapi	Babi	Kerbau	Kambing	Domba
		Cow	Perah Dairy Cows	Pig	Buffalo	Goat	Sheep
(1)	(2)	(3)	(4)	(5)	(6)	(7)	(8)
1 DARMASABA	237	-	1.273	-	151	-	-
2 SIBANG GEDE	186	15	844	-	21	-	-
3 JAGAPATI	93	-	3.010	-	-	-	-
4 ANGANTAKA	66	-	2.373	-	-	-	-
5 SEDANG	178	-	2.677	-	-	-	-
6 SIBANG KAJA	296	-	1.569	-	46	-	-
7 MEKAR BHUANA	205	-	1.441	-	-	-	-
8 MAMBAL	172	-	1.835	-	-	-	-
9 ABIANSEMAL	419	-	1.694	-	16	-	-
10 DAUH YEH CANI	97	-	1.289	-	-	-	-
11 AYUNAN	336	-	2.744	-	-	-	-
12 BLAHKIUH	235	-	2.215	-	-	-	-
13 PUNGGUL	341	-	1.827	-	10	-	-
14 BONGKASA	342	-	2.606	-	-	-	-
15 TAMAN	936	-	3.136	-	4	-	-
16 SELAT	398	-	2.853	-	-	-	-
17 SANGHEH	474	-	2.566	-	-	-	-
18 BONGKASA PERTIWI	245	-	724	-	15	-	-
Jumlah	5.256	15	36.676	-	263	-	-

Sumber : UPT Dinas Pertanian, Perkebunan, dan Kehutanan Kecamatan Abiansemal
Source : Department of Agriculture and Forestry Plantations at Abiansemal Subdistrict

**Tabel
Table**

5.2

**Banyaknya Unggas Menurut Jenisnya dan Desa/Kelurahan di
Kecamatan Abiansemal, 2018**
*Number of Poultry by Kind and Villages at Abiansemal
Subdistricts, 2018*

	Desa/Kelurahan Villages	Ayam Kampung Kampong Chicken	Ayam Ras Chicken Breeder	Itik Duck	Angsa Goose	Unggas Lainnya Others
	(1)	(2)	(3)	(4)	(5)	(6)
1	DARMASABA	6.098	55.000	445	-	-
2	SIBANG GEDE	4.493	-	1.165	-	-
3	JAGAPATI	4.573	-	1.557	-	-
4	ANGANTAKA	4.977	7.000	3.369	-	-
5	SEDANG	6.130	6.000	508	-	4
6	SIBANG KAJA	4.015	30.200	1.795	-	6
7	MEKAR BHUANA	2.402	-	2.263	-	11
8	MAMBAL	3.521	-	1.175	-	-
9	ABIANSEMAL	5.729	15.000	1.385	-	5
10	DAUH YEH CANI	3.500	-	495	-	-
11	AYUNAN	7.955	28.000	1.220	-	18
12	BLAHKIUH	4.565	56.000	4.228	-	28
13	PUNGGUL	3.199	22.506	447	-	2
14	BONGKASA	6.810		2.391	-	-
15	TAMAN	20.904	32.000	5.703	-	13
16	SELAT	2.243	12.350	385	-	10
17	SANGEH	4.275	6.000	3.143	-	8
18	BONGKASA PERTIWI	1.703	-	34	-	-
	Jumlah	97.092	270.056	31.708	-	105

Sumber : UPT Dinas Pertanian, Perkebunan, dan Kehutanan Kecamatan Abiansemal
Source: Department of Agriculture and Forestry Plantations at Abiansemal Subdistrict

Tabel
Table

5.3

Luas Tanam dan Produksi Perkebunan Rakyat Menurut Jenis
Tanaman dan Desa/Kelurahan di Kecamatan Abiansemal*Planting Comprehensive and Smallholder Production by Palnt Type
and Villages at Abiansemala Subdistrc, 2018*

Desa/Kelurahan Villages	Kopi Coffe		Cengkeh Clove		Panili Vanili	
	Luas Tanam Planted Area (Ha)	Produksi Production (Ton)	Luas Tanam Planted Area (Ha)	Produksi Production (Ton)	Luas Tanam Planted Area (Ha)	Produksi Production (Ton)
(1)	(2)	(3)	(4)	(5)	(6)	(7)
1 DARMASABA	-	-	1,20	0,20	-	-
2 SIBANG GEDE	-	-	3,70	0,42	-	-
3 JAGAPATI	-	-	-	-	-	-
4 ANGANTAKA	-	-	-	-	-	-
5 SEDANG	-	-	-	-	-	-
6 SIBANG KAJA	-	-	2,55	0,46	-	-
7 MEKAR BHUANA	-	-	-	-	-	-
8 MAMBAL	2,00	1,10	5,65	0,50	-	-
9 ABIANSEMAL	3,75	1,80	3,55	0,50	-	-
10 DAUH YEH CANI	-	-	2,15	0,20	-	-
11 AYUNAN	6,00	3,58	3,50	0,40	-	-
12 BLAHKIUH	-	-	1,15	0,14	-	-
13 PUNGGUL	-	-	1,25	0,25	-	-
14 BONGKASA	4,00	1,65	11,35	2,30	-	-
15 TAMAN	14,00	7,50	17,40	2,25	-	-
16 SELAT	-	-	2,75	0,50	-	-
17 SANGHEH	5,42	1,80	5,25	1,20	-	-
18 BONGKASA PERTIWI	-	-	-	-	-	-
Jumlah	35,17	17,43	61,45	9,32	-	-

berlanjut/ continued ...

Lanjutan Tabel
Continued Table

5.3

Desa/Kelurahan Villages	Kelapa Coconut	Kakao Chocolate		Lainnya Others		
	Luas Tanam Planted Area (Ha)	Produksi Production (Ton)	Luas Tanam Planted Area (Ha)	Produksi Production (Ton)	Luas Tanam Planted Area (Ha)	Produksi Production (Ton)
(1)	(8)	(9)	(10)	(11)	(12)	(13)
1 DARMASABA	36,80	29,43	2,15	-	-	-
2 SIBANG GEDE	51,95	39,76	20,84	1,26	-	-
3 JAGAPATI	16,88	29,24	-	-	-	-
4 ANGANTAKA	25,50	32,48	1,18	-	-	-
5 SEDANG	25,10	35,37	-	-	-	-
6 SIBANG KAJA	49,10	38,72	6,10	0,78	-	-
7 MEKAR BHUANA	21,50	34,66	-	-	-	-
8 MAMBAL	43,35	25,84	7,84	0,65	-	-
9 ABIANSEMAL	96,05	29,28	19,75	0,92	-	-
10 DAUH YEH CANI	67,25	26,35	6,50	0,82	-	-
11 AYUNAN	23,35	27,84	20,30	1,83	-	-
12 BLAHKIUH	48,00	32,82	11,00	0,91	-	-
13 PUNGGUL	68,55	32,13	34,35	5,34	-	-
14 BONGKASA	192,58	50,97	14,70	1,16	-	-
15 TAMAN	203,17	50,14	185,20	12,85	-	-
16 SELAT	41,08	28,80	-	-	-	-
17 SANGEH	132,91	35,83	42,90	2,58	-	-
18 BONGKASA PERTIWI	-	-	-	-	-	-
Jumlah	1.143,12	579,64	329,91	29,08	-	-

Sumber : UPT Dinas Pertanian, Perkebunan, dan Kehutanan Kecamatan Abiansemal
Source: Department of Agriculture and Forestry Plantations at Abiansemal Subdistrict



6

Industri, Pertambangan, Energi, dan Kontruksi

Industry, Mining, Energy and Construction



PENJELASAN TEKNIS

1. Industri Pengolahan adalah suatu kegiatan ekonomi yang melakukan kegiatan mengubah suatu barang dasar secara mekanis, kimia, atau dengan tangan sehingga menjadi barang jadi/setengah jadi, dan atau barang yang kurang nilainya menjadi barang yang lebih tinggi nilainya, dan sifatnya lebih dekat kepada pemakai akhir. Termasuk dalam kegiatan ini adalah jasa industri/makloon dan pekerjaan perakitan (assembling).
2. Jasa industri adalah kegiatan industri yang melayani keperluan pihak lain. Pada kegiatan ini bahan baku disediakan oleh pihak lain sedangkan pihak pengolah hanya melakukan pengolahannya dengan mendapat imbalan sejumlah uang atau barang sebagai balas jasa (upah makloon), misalnya perusahaan penggilingan padi yang melakukan kegiatan menggiling padi/gabah petani dengan balas jasa tertentu.
3. Pertambangan adalah salah satu jenis kegiatan yang melakukan ekstraksi mineral dan bahan tambang lainnya dari dalam bumi. Penambangan adalah proses pengambilan material yang dapat diekstraksi dari dalam bumi. Tambang adalah tempat terjadinya kegiatan penambangan.
4. Konstruksi adalah suatu kegiatan membangun sarana maupun prasarana yang meliputi pembangunan gedung (building constructon), pembangunan prasarana sipil (Civil Engineer), dan instalasi mekanikal dan elektrik.

TECHNICAL NOTES

1. *Processing Industry is an economic activity which undertakes the activity of converting a basic goods mechanically, chemically, or by hand into a finished / semi-finished goods, and / or a less valuable item into a higher value product, and is closer to the end user . Included in this activity are industrial services / makloon and assembling work.*
2. *Industrial services are industrial activities that serve the needs of others. In this activity, raw materials are provided by other parties while the processing party only doing the processing by getting rewarded some money or goods as a reward (wage makloon), for example rice milling company doing grinding activities of paddy / grain farmer with certain repayment.*
3. *Mining is one type of activity that extracts minerals and other mining materials from within the earth. Mining is the process of extracting materials that can be extracted from the earth. Mine is where mining activities occur.*
4. *Constructon means an activity to construct facilities and infrastructures that include building constructon, civil constructon (Civil Engineer), and mechanical and electrical installaton.*

Tabel
Table

6.1

Banyaknya Perusahaan Industri Menurut Jenis dan Desa/Kelurahan
di Kecamatan Abiansemal, 2018

*Number of Industrial Companies by Type and Villages at
Abiansemal Subdistricts, 2018*

Desa/Kelurahan Villages	Besar Large		Sedang Medium		Kecil Small	
	Jumlah Total	Tenaga Kerja Labor	Jumlah Total	Tenaga Kerja Labor	Jumlah Total	Tenaga Kerja Labor
(1)	(2)	(3)	(4)	(5)	(6)	(7)
1 DARMASABA	-	-	1	11	97	519
2 SIBANG GEDE	-	-	-	-	24	115
3 JAGAPATI	-	-	-	-	21	83
4 ANGANTAKA	-	-	-	-	23	124
5 SEDANG	-	-	-	-	16	63
6 SIBANG KAJA	2	365	-	-	23	97
7 MEKAR BHUANA	-	-	-	-	23	73
8 MAMBAL	2	1.257	-	-	29	161
9 ABIANSEMAL	-	-	-	-	26	122
10 DAUH YEH CANI	-	-	1	22	23	120
11 AYUNAN	-	-	-	-	12	45
12 BLAHKIUH	-	-	-	-	30	129
13 PUNGGUL	-	-	-	-	15	84
14 BONGKASA	-	-	-	-	11	53
15 TAMAN	-	-	-	-	28	116
16 SELAT	-	-	-	-	1	5
17 SANGHEH	-	-	-	-	44	250
18 BONGKASA PERTIWI	-	-	-	-	2	11
Jumlah	4	1.622	2	33	448	2.170

berlanjut/ continued ...

INDUSTRY, MINING, ENERGY, AND CONSTRUCTION

Lanjutan Tabel
Continued Table

6.1

Desa/Kelurahan <i>Villages</i>	Kerajinan <i>Craft</i>		Jumlah <i>Total</i>	
	Jumlah <i>Total</i>	Tenaga Kerja <i>Labor</i>	Jumlah <i>Total</i>	Tenaga Kerja <i>Labor</i>
(1)	(8)	(9)	(10)	(11)
1 DARMASABA	164	324	262	854
2 SIBANG GEDE	135	240	159	355
3 JAGAPATI	75	169	96	252
4 ANGANTAKA	64	129	87	253
5 SEDANG	48	100	64	163
6 SIBANG KAJA	131	277	156	739
7 MEKAR BHUANA	125	188	148	261
8 MAMBAL	126	262	157	1.680
9 ABIANSEMAL	147	263	173	385
10 DAUH YEH CANI	143	214	167	356
11 AYUNAN	68	148	80	193
12 BLAHKIUH	195	345	225	474
13 PUNGGUL	71	146	86	230
14 BONGKASA	87	121	98	174
15 TAMAN	255	372	283	488
16 SELAT	78	170	79	175
17 SANGHEH	136	245	180	495
18 BONGKASA PERTIWI	56	115	56	115
Jumlah	2.104	3.828	2.556	7.642

Sumber : Perbekel/Lurah.

Source : Headman

Tabel
Table

6.2

Banyaknya Industri Besar Menurut Kelompok Industri dan Desa/Kelurahan di Kecamatan Abiansemal, 2018
Number of Large Scale Industries by Group of Industrial and Villages at Abiansemal Subdistricts, 2018

Desa/Kelurahan Villages	Makanan Food		Tekstil Textiles		Kayu Wood		Kertas Paper	
	Jumlah Total	Tenaga Kerja Labor	Jumlah Total	Tenaga Kerja Labor	Jumlah Total	Tenaga Kerja Labor	Jumlah Total	Tenaga Kerja Labor
(1)	(2)	(3)	(4)	(5)	(6)	(7)	(8)	(9)
1 DARMASABA	-	-	-	-	-	-	-	-
2 SIBANG GEDE	-	-	-	-	-	-	-	-
3 JAGAPATI	-	-	-	-	-	-	-	-
4 ANGANTAKA	-	-	-	-	-	-	-	-
5 SEDANG	-	-	-	-	-	-	-	-
6 SIBANG KAJA	1	200	-	-	1	165	-	-
7 MEKAR BHUANA	-	-	-	-	-	-	-	-
8 MAMBAL	1	650	-	-	-	-	-	-
9 ABIANSEMAL	-	-	-	-	-	-	-	-
10 DAUH YEH CANI	-	-	-	-	-	-	-	-
11 AYUNAN	-	-	-	-	-	-	-	-
12 BLAHKIUH	-	-	-	-	-	-	-	-
13 PUNGGUL	-	-	-	-	-	-	-	-
14 BONGKASA	-	-	-	-	-	-	-	-
15 TAMAN	-	-	-	-	-	-	-	-
16 SELAT	-	-	-	-	-	-	-	-
17 SANGEH	-	-	-	-	-	-	-	-
18 BONGKASA PERTIWI	-	-	-	-	-	-	-	-
Jumlah	2	850	-	-	1	165	-	-

berlanjut/ continued ...

Lanjutan Tabel
Continued Table

6.2

Desa/Kelurahan Villages	Kimia Chemistry		Logam Metal		Galian Quarrying		Besi & Baja Iron & Steel	
	Jumlah Total	Tenaga Kerja Labor	Jumlah Total	Tenaga Kerja Labor	Jumlah Total	Tenaga Kerja Labor	Jumlah Total	Tenaga Kerja Labor
(1)	(10)	(11)	(12)	(13)	(14)	(15)	(16)	(17)
1 DARMASABA	-	-	-	-	-	-	-	-
2 SIBANG GEDE	-	-	-	-	-	-	-	-
3 JAGAPATI	-	-	-	-	-	-	-	-
4 ANGANTAKA	-	-	-	-	-	-	-	-
5 SEDANG	-	-	-	-	-	-	-	-
6 SIBANG KAJA	-	-	-	-	-	-	-	-
7 MEKAR BHUANA	-	-	-	-	-	-	-	-
8 MAMBAL	-	-	1	607	-	-	-	-
9 ABIANSEMAL	-	-	-	-	-	-	-	-
10 DAUH YEH CANI	-	-	-	-	-	-	-	-
11 AYUNAN	-	-	-	-	-	-	-	-
12 BLAHKIUH	-	-	-	-	-	-	-	-
13 PUNGGUL	-	-	-	-	-	-	-	-
14 BONGKASA	-	-	-	-	-	-	-	-
15 TAMAN	-	-	-	-	-	-	-	-
16 SELAT	-	-	-	-	-	-	-	-
17 SANGHEH	-	-	-	-	-	-	-	-
18 BONGKASA PERTIWI	-	-	-	-	-	-	-	-
Jumlah	-	-	1	607	-	-	-	-

berlanjut/ continued ...

Lanjutan Tabel
Continued Table

6.2

Desa/Kelurahan <i>Villages</i>	Lainnya <i>Others</i>		Jumlah <i>Total</i>	
	Jumlah <i>Total</i>	Tenaga Kerja Labor	Jumlah <i>Total</i>	Tenaga Kerja Labor
(1)	(18)	(19)	(20)	(21)
1 DARMASABA	-	-	-	-
2 SIBANG GEDE	-	-	-	-
3 JAGAPATI	-	-	-	-
4 ANGANTAKA	-	-	-	-
5 SEDANG	-	-	-	-
6 SIBANG KAJA	-	-	2	365
7 MEKAR BHUANA	-	-	-	-
8 MAMBAL	-	-	2	1.257
9 ABIANSEMAL	-	-	-	-
10 DAUH YEH CANI	-	-	-	-
11 AYUNAN	-	-	-	-
12 BLAHKIUH	-	-	-	-
13 PUNGGUL	-	-	-	-
14 BONGKASA	-	-	-	-
15 TAMAN	-	-	-	-
16 SELAT	-	-	-	-
17 SANGEH	-	-	-	-
18 BONGKASA PERTIWI	-	-	-	-
Jumlah	-	-	4	1.622

Sumber : Perbekel/Lurah.

Source : Headman

Tabel
Table

6.3

Banyaknya Industri Sedang Menurut Kelompok Industri dan Desa/Kelurahan di Kecamatan Abiansemal, 2018

Number of Medium Scale Industries by Group of Industrial and Villages at Abiansemal Subdistricts, 2018

Desa/Kelurahan Villages	Makanan Food		Tekstil Textiles		Kayu Wood		Kertas Paper	
	Jumlah Total	Tenaga Kerja Labor	Jumlah Total	Tenaga Kerja Labor	Jumlah Total	Tenaga Kerja Labor	Jumlah Total	Tenaga Kerja Labor
(1)	(2)	(3)	(4)	(5)	(6)	(7)	(8)	(9)
1 DARMASABA	-	-	-	-	-	-	-	-
2 SIBANG GEDE	-	-	-	-	-	-	-	-
3 JAGAPATI	-	-	-	-	-	-	-	-
4 ANGANTAKA	-	-	-	-	-	-	-	-
5 SEDANG	-	-	-	-	-	-	-	-
6 SIBANG KAJA	-	-	-	-	-	-	-	-
7 MEKAR BHUANA	-	-	-	-	-	-	-	-
8 MAMBAL	-	-	-	-	-	-	-	-
9 ABIANSEMAL	-	-	-	-	-	-	-	-
10 DAUH YEH CANI	-	-	-	-	1	22	-	-
11 AYUNAN	-	-	-	-	-	-	-	-
12 BLAHKIUH	-	-	-	-	-	-	-	-
13 PUNGGUL	-	-	-	-	-	-	-	-
14 BONGKASA	-	-	-	-	-	-	-	-
15 TAMAN	-	-	-	-	-	-	-	-
16 SELAT	-	-	-	-	-	-	-	-
17 SANGEH	-	-	-	-	-	-	-	-
18 BONGKASA PERTIWI	-	-	-	-	-	-	-	-
Jumlah	-	-	-	-	1	22	-	-

berlanjut/ continued ...

Lanjutan Tabel
Continued Table

6.3

Desa/Kelurahan <i>Villages</i>	Kimia <i>Chemistry</i>		Logam <i>Metal</i>		Galian <i>Quarrying</i>		Besi & Baja <i>Iron & Steel</i>	
	Jumlah <i>Total</i>	Tenaga Kerja Labor	Jumlah <i>Total</i>	Tenaga Kerja Labor	Jumlah <i>Total</i>	Tenaga Kerja Labor	Jumlah <i>Total</i>	Tenaga Kerja Labor
(1)	(10)	(11)	(12)	(13)	(14)	(15)	(16)	(17)
1 DARMASABA	-	-	-	-	1	11	-	-
2 SIBANG GEDE	-	-	-	-	-	-	-	-
3 JAGAPATI	-	-	-	-	-	-	-	-
4 ANGANTAKA	-	-	-	-	-	-	-	-
5 SEDANG	-	-	-	-	-	-	-	-
6 SIBANG KAJA	-	-	-	-	-	-	-	-
7 MEKAR BHUANA	-	-	-	-	-	-	-	-
8 MAMBAL	-	-	-	-	-	-	-	-
9 ABIANSEMAL	-	-	-	-	-	-	-	-
10 DAUH YEH CANI	-	-	-	-	-	-	-	-
11 AYUNAN	-	-	-	-	-	-	-	-
12 BLAHKIUH	-	-	-	-	-	-	-	-
13 PUNGGUL	-	-	-	-	-	-	-	-
14 BONGKASA	-	-	-	-	-	-	-	-
15 TAMAN	-	-	-	-	-	-	-	-
16 SELAT	-	-	-	-	-	-	-	-
17 SANGEH	-	-	-	-	-	-	-	-
18 BONGKASA PERTIWI	-	-	-	-	-	-	-	-
Jumlah	-	-	-	-	1	11	-	-

berlanjut/ continued ...

Lanjutan Tabel
Continued Table

6.3

Desa/Kelurahan Villages	Lainnya Others		Jumlah Total	
	Jumlah Total	Tenaga Kerja Labor	Jumlah Total	Tenaga Kerja Labor
(1)	(18)	(19)	(20)	(21)
1 DARMASABA	-	-	1	11
2 SIBANG GEDE	-	-	-	-
3 JAGAPATI	-	-	-	-
4 ANGANTAKA	-	-	-	-
5 SEDANG	-	-	-	-
6 SIBANG KAJA	-	-	-	-
7 MEKAR BHUANA	-	-	-	-
8 MAMBAL	-	-	-	-
9 ABIANSEMAL	-	-	-	-
10 DAUH YEH CANI	-	-	1	22
11 AYUNAN	-	-	-	-
12 BLAHKIUH	-	-	-	-
13 PUNGGUL	-	-	-	-
14 BONGKASA	-	-	-	-
15 TAMAN	-	-	-	-
16 SELAT	-	-	-	-
17 SANGEH	-	-	-	-
18 BONGKASA PERTIWI	-	-	-	-
Jumlah	-	-	2	33

Sumber : Perbekel/Lurah.

Source : Headman

INDUSTRI, PERTAMBANGAN, ENERGI, DAN KONSTRUKSI

Tabel
Table

6.4

Banyaknya Industri Kecil Menurut Kelompok Industri dan Desa/Kelurahan di Kecamatan Abiansemal, 2018
Number of Small Scale Industry Industrial Group and Villages at Abiansemal Subdistricts, 2018

Desa/Kelurahan <i>Villages</i>	Makanan <i>Food</i>		Tekstil <i>Textiles</i>		Kayu <i>Wood</i>		Kertas <i>Paper</i>	
	Jumlah <i>Total</i>	Tenaga Kerja Labor	Jumlah <i>Total</i>	Tenaga Kerja Labor	Jumlah <i>Total</i>	Tenaga Kerja Labor	Jumlah <i>Total</i>	Tenaga Kerja Labor
(1)	(2)	(3)	(4)	(5)	(6)	(7)	(8)	(9)
1 DARMASABA	17	74	-	-	10	69	-	-
2 SIBANG GEDE	13	41	-	-	4	28	-	-
3 JAGAPATI	7	23	-	-	9	46	-	-
4 ANGANTAKA	6	17	-	-	12	67	-	-
5 SEDANG	4	19	-	-	9	29	-	-
6 SIBANG KAJA	13	43	-	-	5	24	-	-
7 MEKAR BHUANA	6	22	-	-	12	34	-	-
8 MAMBAL	15	67	-	-	9	57	-	-
9 ABIANSEMAL	11	49	-	-	5	31	-	-
10 DAUH YEH CANI	9	32	-	-	7	56	-	-
11 AYUNAN	-	-	-	-	9	37	-	-
12 BLAHKIUH	16	59	-	-	6	29	-	-
13 PUNGGUL	1	6	-	-	8	47	-	-
14 BONGKASA	2	8	-	-	5	26	-	-
15 TAMAN	-	-	-	-	18	74	-	-
16 SELAT	-	-	-	-	1	5	-	-
17 SANGHEH	19	-	-	-	10	91	-	-
18 BONGKASA PERTIWI	-	67	-	-	-	-	-	-
Jumlah	139	527	-	-	139	750	-	-

berlanjut/ continued ...

Lanjutan Tabel
Continued Table

6.4

Desa/Kelurahan <i>Villages</i>	Kimia <i>Chemistry</i>		Logam <i>Metal</i>		Galian <i>Quarrying</i>		Besi & Baja <i>Iron & Steel</i>	
	Jumlah <i>Total</i>	Tenaga Kerja Labor	Jumlah <i>Total</i>	Tenaga Kerja Labor	Jumlah <i>Total</i>	Tenaga Kerja Labor	Jumlah <i>Total</i>	Tenaga Kerja Labor
(1)	(10)	(11)	(12)	(13)	(14)	(15)	(16)	(17)
1 DARMASABA	-	-	-	-	54	283	-	-
2 SIBANG GEDE	-	-	-	-	-	-	-	-
3 JAGAPATI	-	-	-	-	-	-	-	-
4 ANGANTAKA	-	-	-	-	-	-	-	-
5 SEDANG	-	-	-	-	-	-	-	-
6 SIBANG KAJA	-	-	-	-	-	-	-	-
7 MEKAR BHUANA	-	-	-	-	-	-	-	-
8 MAMBAL	-	-	-	-	-	-	-	-
9 ABIANSEMAL	-	-	-	-	-	-	-	-
10 DAUH YEH CANI	-	-	-	-	-	-	-	-
11 AYUNAN	-	-	-	-	-	-	-	-
12 BLAHKIUH	-	-	-	-	-	-	-	-
13 PUNGGUL	-	-	-	-	-	-	-	-
14 BONGKASA	-	-	-	-	-	-	-	-
15 TAMAN	-	-	-	-	-	-	-	-
16 SELAT	-	-	-	-	-	-	-	-
17 SANGEH	-	-	-	-	-	-	-	-
18 BONGKASA PERTIWI	-	-	-	-	-	-	-	-
Jumlah	-	-	-	-	54	283	-	-

berlanjut/ continued ...

Lanjutan Tabel
Continued Table

6.4

Desa/Kelurahan <i>Villages</i>	Lainnya <i>Others</i>		Jumlah <i>Total</i>	
	Jumlah <i>Total</i>	Tenaga Kerja <i>Labor</i>	Jumlah <i>Total</i>	Tenaga Kerja <i>Labor</i>
(1)	(18)	(19)	(20)	(21)
1 DARMASABA	16	93	97	519
2 SIBANG GEDE	7	46	24	115
3 JAGAPATI	5	14	21	83
4 ANGANTAKA	5	40	23	124
5 SEDANG	3	15	16	63
6 SIBANG KAJA	5	30	23	97
7 MEKAR BHUANA	5	17	23	73
8 MAMBAL	5	37	29	161
9 ABIANSEMAL	10	42	26	122
10 DAUH YEH CANI	7	32	23	120
11 AYUNAN	3	8	12	45
12 BLAHKIUH	8	41	30	129
13 PUNGGUL	6	31	15	84
14 BONGKASA	4	19	11	53
15 TAMAN	10	42	28	116
16 SELAT	-	-	1	5
17 SANGEH	15	92	44	183
18 BONGKASA PERTIWI	2	11	2	78
Jumlah	116	610	448	2.170

Sumber : Perbekel/Lurah.

Source : Headman

INDUSTRY, MINING, ENERGY, AND CONSTUCTION

**Tabel
Table**

6.5

Jumlah Perusahaan Penggalian Menurut Desa/Kelurahan di
Kecamatan Abiansemal, 2018
*Number of Minerals and Mining Companies and Workers by Type at
Abiansemal Subdistricts, 2018*

Desa/Kelurahan Villages	Batu Padas Limestone		Kerikil/Koral Gravel		Batu Kali River Stone Wood	
	Jumlah Total	Tenaga Kerja Labor	Jumlah Total	Tenaga Kerja Labor	Jumlah Total	Tenaga Kerja Labor
(1)	(2)	(3)	(4)	(5)	(6)	(7)
1 DARMASABA	-	-	-	-	-	-
2 SIBANG GEDE	-	-	-	-	-	-
3 JAGAPATI	-	-	-	-	-	-
4 ANGANTAKA	-	-	-	-	-	-
5 SEDANG	-	-	-	-	-	-
6 SIBANG KAJA	-	-	-	-	-	-
7 MEKAR BHUANA	-	-	-	-	-	-
8 MAMBAL	-	-	-	-	-	-
9 ABIANSEMAL	-	-	-	-	-	-
10 DAUH YEH CANI	-	-	-	-	-	-
11 AYUNAN	-	-	-	-	-	-
12 BLAHKIUH	-	-	-	-	-	-
13 PUNGGUL	-	-	-	-	-	-
14 BONGKASA	-	-	-	-	-	-
15 TAMAN	-	-	-	-	-	-
16 SELAT	-	-	-	-	-	-
17 SANGHEH	-	-	-	-	-	-
18 BONGKASA PERTIWI	-	-	-	-	-	-
Jumlah	-	-	-	-	-	-

berlanjut/ continued ...

Lanjutan Tabel
Continued Table

6.5

Desa/Kelurahan <i>Villages</i>	Pasir <i>Sand</i>		Tanah Liat <i>Clay</i>		Batu Kapur <i>Limestone</i>	
	Jumlah <i>Total</i>	Tenaga Kerja Labor	Jumlah <i>Total</i>	Tenaga Kerja Labor	Jumlah <i>Total</i>	Tenaga Kerja Labor
(1)	(8)	(9)	(18)	(19)	(20)	(21)
1 DARMASABA	-	-	-	-	-	-
2 SIBANG GEDE	-	-	-	-	-	-
3 JAGAPATI	-	-	-	-	-	-
4 ANGANTAKA	-	-	-	-	-	-
5 SEDANG	-	-	-	-	-	-
6 SIBANG KAJA	-	-	-	-	-	-
7 MEKAR BHUANA	-	-	-	-	-	-
8 MAMBAL	-	-	-	-	-	-
9 ABIANSEMAL	-	-	-	-	-	-
10 DAUH YEH CANI	-	-	18	29	-	-
11 AYUNAN	-	-	-	-	-	-
12 BLAHKIUH	-	-	-	-	-	-
13 PUNGGUL	-	-	-	-	-	-
14 BONGKASA	8	13	-	-	-	-
15 TAMAN	-	-	-	-	-	-
16 SELAT	-	-	-	-	-	-
17 SANGEH	-	-	-	-	-	-
18 BONGKASA PERTIWI	2	6	-	-	-	-
Jumlah	10	19	18	29	-	-

Sumber : Perbekel/Lurah.

Source : Headman

Tabel
Table

6.6

Banyaknya Usaha Jasa Perorangan/ RumahTangga Menurut
Desa/Kelurahan di Kecamatan Abiansemal, 2018
*Number of Personal Services Business/ Households by Type at
Abiansemal Subdistricts, 2018*

Desa/Kelurahan Villages	Jenis Jasa Perorangan/Rumahtangga Type of Personal Services Business				
	Tukang Batu <i>Bricklayer</i>	Tukang Photo <i>Photografer</i>	Tukang Listrik <i>Electrician</i>	Tukang Sol <i>Cobbler</i>	Tukang Patri <i>Plumber</i>
(1)	(2)	(3)	(4)	(5)	(6)
1 DARMASABA	1	1	6	-	-
2 SIBANG GEDE	1	1	3	-	-
3 JAGAPATI	2	-	-	-	-
4 ANGANTAKA	1	-	8	-	-
5 SEDANG	-	-	-	-	-
6 SIBANG KAJA	2	-	5	1	-
7 MEKAR BHUANA	1	1	4	-	-
8 MAMBAL	1	-	3	1	-
9 ABIANSEMAL	1	1	2	-	-
10 DAUH YEH CANI	3	2	-	-	-
11 AYUNAN	1	-	5	-	-
12 BLAHKIUH	-	3	7	3	1
13 PUNGGUL	-	1	4	-	-
14 BONGKASA	-	2	-	-	-
15 TAMAN	2	-	7	-	-
16 SELAT	1	-	-	-	-
17 SANGEH	1	44	5	-	-
18 BONGKASA PERTIWI	-	-	2	-	-
Jumlah	18	56	61	5	1

berlanjut/ continued ...

Lanjutan Tabel
Continued Table

6.6

Desa/Kelurahan Villages	Jenis Jasa Perorangan/Rumahtangga Type of Personal Services Business				
	Tukang Cukur Barber	Tukang Accu Accu Repairman	Tukang Pijat Masseus	Tukang TV TV Repairman	Tukang Jam Clock Repairman
(1)	(7)	(8)	(9)	(10)	(11)
1 DARMASABA	3	1	3	4	-
2 SIBANG GEDE	4	-	2	1	-
3 JAGAPATI	2	-	2	2	-
4 ANGANTAKA	2	3	2	2	-
5 SEDANG	1	-	2	-	-
6 SIBANG KAJA	5	1	3	2	1
7 MEKAR BHUANA	1	-	-	1	-
8 MAMBAL	3	-	-	2	-
9 ABIANSEMAL	1	-	2	2	-
10 DAUH YEH CANI	1	-	4	4	-
11 AYUNAN	1	-	5	1	-
12 BLAHKIUH	5	2	3	2	1
13 PUNGGUL	1	-	3	1	-
14 BONGKASA	1	-	4	3	-
15 TAMAN	1	-	4	3	-
16 SELAT	-	-	-	-	-
17 SANGEH	4	-	3	1	-
18 BONGKASA PERTIWI	1	-	3	-	-
Jumlah	37	7	45	31	2

Sumber : Perbekel/Lurah.


Source : Headman

halaman ini sengaja dikosongkan



Perdagangan

Trade



PENJELASAN TEKNIS

1. Pasar adalah tempat bertemunya pembeli dan penjual untuk menjual dan membeli barang atau jasa. Lalu art pasar adalah suatu tempat pada waktu tertentu para penjual dan pembeli dapat bertemu guna melakukan transaksi jual beli barang.
2. Koperasi adalah organisasi bisnis yang dimiliki dan dioperasikan oleh orang-seorang demi kepentingan bersama. Koperasi melandaskan kegiatan berdasarkan prinsip gerakan ekonomi rakyat yang berdasarkan asas kekeluargaan.
3. Penggilingan Padi atau Rice Milling Unit adalah seperangkat lengkap alat yang digerakkan tenaga mesin untuk menggiling padi atau gabah menjadi beras sosoh.
4. Koperasi Unit Desa adalah suatu Koperasi serba usaha yang beranggotakan penduduk desa dan berlokasi di daerah pedesaan, daerah kerjanya biasanya mencakup satu wilayah kecamatan. Pembentukan KUD ini merupakan penyatuan dari beberapa Koperasi pertanian yang kecil dan banyak jumlahnya dipedesaan.

TECHNICAL NOTES

1. *The market is where buyers and sellers meet to sell and buy goods or services. Then the meaning of the market is a place at a certain time the sellers and buyers can meet in order to make a sale and purchase of goods.*
2. *A cooperative is a business organization owned and operated by a person for the common good. The cooperative is based on the principle of the people's economic movement based on the principle of kinship.*
3. *Rice Milling Unit is a complete set of machine-powered tools to grind rice or grain into sosoh rice.*
4. *Village Unit Cooperative is a cooperative all-round business that consists of villagers and located in rural areas, the working area usually includes a district area. The establishment of this KUD is the unification of several small agricultural cooperatives and many in the countryside.*

Tabel
Table 7.1

Banyaknya Tempat Pemasaran/Pasar Menurut Jenisnya dan
Desa/Kelurahan di Kecamatan Abiansemal, 2018
*Number of Sites Marketing/Market by Type and Villages at
Abiansemal Subdistricts, 2018*

Desa/Kelurahan <i>Villages</i>	Pasar <i>Market</i>				
	Umum <i>General</i>	Hewan <i>Animal</i>	Kelompok Pertokoan <i>Shopping Group</i>	Lainnya <i>Others</i>	Jumlah <i>Total</i>
(1)	(2)	(3)	(4)	(5)	(6)
1 DARMASABA	1	-	-	-	1
2 SIBANG GEDE	1	-	1	-	2
3 JAGAPATI	1	-	-	-	1
4 ANGANTAKA	-	-	-	-	-
5 SEDANG	-	-	-	-	-
6 SIBANG KAJA	-	-	-	-	-
7 MEKAR BHUANA	-	-	-	-	-
8 MAMBAL	1	-	1	-	2
9 ABIANSEMAL	2	-	1	-	3
10 DAUH YEH CANI	-	-	-	-	-
11 AYUNAN	-	-	-	-	-
12 BLAHKIUH	1	-	1	-	2
13 PUNGUL	-	-	-	-	-
14 BONGKASA	1	-	-	-	1
15 TAMAN	1	-	-	-	1
16 SELAT	-	-	-	-	-
17 SANGEH	-	-	1	-	1
18 BONGKASA PERTIWI	-	-	-	-	-
Jumlah	9	-	5	-	14

Sumber : Perbekel/Lurah.

Source : Headman

Tabel
Table

7.2

Banyaknya Usaha Koperasi Menurut Jenis dan Desa/ Kelurahan di Kecamatan Abiansemal, 2018
The Number of Cooperative Share Specified by Kind and Villages at Abiansemal Subdistricts, 2018

Desa/Kelurahan Villages	K U D		Non K U D					
			Simpan Pinjam Saving and Loan		De s a Village		Fungsional Functional	
	Jumlah Total	Anggota Member	Jumlah Total	Anggota Member	Jumlah Total	Anggota Member	Jumlah Total	Anggota Member
(1)	(2)	(3)	(4)	(5)	(6)	(7)	(8)	(9)
1 DARMASABA	-	-	8	-	-	-	-	-
2 SIBANG GEDE	-	-	1	-	-	-	-	-
3 JAGAPATI	-	-	5	-	-	-	-	-
4 ANGANTAKA	-	-	5	-	-	-	-	-
5 SEDANG	-	-	5	-	-	-	-	-
6 SIBANG KAJA	-	-	9	-	-	-	-	-
7 MEKAR BHUANA	-	-	9	-	-	-	-	-
8 MAMBAL	1	2 584	14	-	-	-	-	-
9 ABIANSEMAL	-	-	16	-	-	-	-	-
10 DAUH YEH CANI	-	-	10	-	-	-	-	-
11 AYUNAN	-	-	4	-	-	-	-	-
12 BLAHKIUH	1	21	12	-	-	-	-	-
13 PUNGGUL	-	-	5	-	-	-	-	-
14 BONGKASA	-	-	7	-	-	-	-	-
15 TAMAN	-	-	8	-	-	-	-	-
16 SELAT	-	-	5	-	-	-	-	-
17 SANGEH	-	-	8	-	-	-	-	-
18 BONGKASA PERTIWI	-	-	6	-	-	-	-	-
Jumlah	2	2.605	137	-	-	-	-	-

Sumber : Perbekel/Lurah.

Source : Headman



8

Hotel, Pariwisata, Transportasi dan Komunikasi

Hotel, Tourism, Transportation and Communication



PENJELASAN TEKNIS

1. Kendaraan bermotor adalah kendaraan yang digerakkan oleh peralatan teknik untuk pergerakannya, dan digunakan untuk transportasi darat. Termasuk dalam pengertian kendaraan bermotor adalah kereta gandengan atau kereta tempelan yang dirangkaikan dengan kendaraan bermotor sebagai penariknya.
2. Kendaraan tidak termotor adalah kendaraan yang tidak dilengkapi dengan motor penggerak, tetapi digerakkan dengan tenaga manusia seperti sepeda, becak, atau digerakkan dengan tenaga hewan seperti delman yang dilengkapi dengan 4 roda, sado, cidomo (singkatan dari cikal dokar mobil) yang ditarik dengan tenaga kuda ataupun gerobak yang ditarik oleh kerbau, sapi, kambing ataupun manusia (contohnya angkong).

TECHNICAL NOTES

1. *Motor vehicles are vehicles that are driven by technical equipment for their movement, and are used for land transportaton. ... Included in the defnition of a motor vehicle is a trailer or a buggy carriage coupled with a motor vehicle as towing.*
2. *Non-motorized vehicle is a vehicle not equipped with a propulsion motor, but driven by human power such as bicycles, tricycles, or power-driven vehicles such as a delman equipped with 4 wheels, sado, cidomo (abbreviaton of car dummy leters) drawn with Horsepower or carts drawn by buffaloes, catle, goats or humans (for example rickshaws).*

Tabel
Table 8.1

Panjang Jalan Menurut Jenis Jalan dan Desa/Kelurahan di Kecamatan Abiansemal, 2018
Length of Road by Type and Villages at Abiansemal Subdistricts, 2018

Desa/Kelurahan Villages	Jenis Jalan Type of Road (Km)			Jumlah Jembatan Total of Bridge
	Aspal Asphalt	Diperkeras Hardened	Tanah Soil	
(1)	(2)	(3)	(4)	(5)
1 DARMASABA	29,90	-	-	2
2 SIBANG GEDE	5,65	-	-	8
3 JAGAPATI	8,20	-	-	2
4 ANGANTAKA	14,00	-	-	7
5 SEDANG	24,00	-	-	3
6 SIBANG KAJA	5,09	-	-	5
7 MEKAR BHUANA	16,50	-	-	8
8 MAMBAL	5,00	-	-	4
9 ABIANSEMAL	23,07	-	-	1
10 DAUH YEH CANI	12,90	-	-	1
11 AYUNAN	6,00	-	-	2
12 BLAHKIUH	6,00	-	-	2
13 PUNGGUL	10,70	1,85	-	1
14 BONGKASA	11,20	6,85	-	2
15 TAMAN	16,00	-	-	4
16 SELAT	9,00	-	-	1
17 SANGHEH	15,00	-	-	2
18 BONGKASA PERTIWI	6,00	1,50	-	3
Jumlah	224	10	-	58

Sumber : Perbekel/Lurah.

Source : Headman

TRANSPORTATION

Tabel
Table 8.2

Banyaknya Kendaraan Bermotor Menurut Jenis dan Desa/Kelurahan di kecamatan Abiansemal, 2018
Number of Motor Vehicles by Type and Villages at Abiansemal Subdistricts, 2018

Desa/Kelurahan Villages	Jenis Kendaraan Bermotor Type of Motor Vehicle						
	Sepeda Motor Motor- cycle	Taxi/ Sedan Taxi	Bemo Roda 4 Minibus	Mini Bus/Bus Bus	Truk Truck	Pickup Pickup	Mobil Lainnya Other Cars
(1)	(2)	(3)	(4)	(5)	(6)	(7)	(8)
1 DARMASABA	3.928	-	331	-	37	25	-
2 SIBANG GEDE	2.500	-	325	-	3	14	5
3 JAGAPATI	1.080	-	105	-	2	6	-
4 ANGANTAKA	2.578	1	221	-	8	4	-
5 SEDANG	1.811	-	535	-	4	7	-
6 SIBANG KAJA	4.461	-	397	-	21	25	1
7 MEKAR BHUANA	1.783	-	276	-	6	11	-
8 MAMBAL	2.447	-	162	-	15	19	5
9 ABIANSEMAL	1.839	-	227	-	14	15	3
10 DAUH YEH CANI	1.647	-	209	-	8	7	3
11 AYUNAN	939	-	109	-	7	4	-
12 BLAHKIUH	1.876	-	150	-	6	38	-
13 PUNGGUL	981	-	67	-	11	17	-
14 BONGKASA	1.759	-	223	-	12	12	-
15 TAMAN	1.998	-	117	-	9	39	-
16 SELAT	765	-	68	-	6	8	-
17 SANGEH	1.352	-	253	-	20	10	9
18 BONGKASA PERTIWI	967	-	91	-	2	11	-
Jumlah	34.711	1	3.866	-	179	272	26

Sumber : Perbekel/Lurah.

Source : Headman

Tabel
Table

8.3

Banyaknya Kendaraan Tidak bermotor Menurut Jenis dan Desa/Kelurahan di Kecamatan Abiansemal, 2018
Number of Non Motorized Vehicles by Kind and Villages at Abiansemal Subdistricts, 2018

Desa/Kelurahan Villages	Jenis Kendaraan Tidak Bermotor Non Motorized Vehicles Type				
	Gerobak Hewan Cattle Car	Delman Dokar	Becak Pedicab	Sepeda Bike	Lainnya Others
(1)	(2)	(3)	(4)	(5)	(6)
1 DARMASABA	-	-	-	1.214	-
2 SIBANG GEDE	-	-	-	855	-
3 JAGAPATI	-	-	-	515	-
4 ANGANTAKA	-	-	-	1.034	-
5 SEDANG	-	-	-	1.945	-
6 SIBANG KAJA	-	-	-	881	-
7 MEKAR BHUANA	-	-	-	622	-
8 MAMBAL	-	-	-	1.395	-
9 ABIANSEMAL	-	-	-	689	-
10 DAUH YEH CANI	-	-	-	1.062	-
11 AYUNAN	-	-	-	243	-
12 BLAHKIUH	-	-	-	2.837	-
13 PUNGGUL	-	-	-	362	-
14 BONGKASA	-	-	-	731	-
15 TAMAN	-	-	-	917	-
16 SELAT	-	-	-	600	-
17 SANGHEH	-	-	-	699	-
18 BONGKASA PERTIWI	-	-	-	124	-
Jumlah	-	-	-	16 725	-

Sumber : Perbekel/Lurah.

Source : Headman

TRANSPORTATION

Tabel
Table 8.4

Banyaknya Sarana Komunikasi Menurut Jenis dan Desa/Kelurahan di Kecamatan Abiansemal, 2018
Number of Communication Facilities by Type at Abiansemal Subdistricts, 2018

Desa/Kelurahan Villages	Sarana Komunikasi Communication Facilities					
	Kantor Pos Post Office	Pos Pembantu Auxiliary Post	Kantor Telepon Telephone Office	Tele-visi TV	Radio Radio	Telepon Phone
(1)	(2)	(3)	(4)	(5)	(6)	(7)
1 DARMASABA	-	-	-	3.698	901	316
2 SIBANG GEDE	-	-	-	2.080	289	55
3 JAGAPATI	-	-	-	905	291	208
4 ANGANTAKA	-	-	-	1.095	964	40
5 SEDANG	-	-	-	1.092	965	272
6 SIBANG KAJA	-	-	-	2.954	1.459	70
7 MEKAR BHUANA	-	-	-	1.446	524	355
8 MAMBAL	-	-	-	2.307	1.541	300
9 ABIANSEMAL	-	1	-	1.235	982	369
10 DAUH YEH CANI	-	-	-	1.679	1.191	216
11 AYUNAN	-	-	-	964	537	35
12 BLAHKIUH	-	-	-	1.467	1.462	187
13 PUNGGUL	-	-	-	1.041	731	-
14 BONGKASA	-	-	-	1.547	679	22
15 TAMAN	-	-	-	1.826	1.046	-
16 SELAT	-	-	-	1.050	1.015	-
17 SANGEH	-	-	-	1.298	1.653	35
18 BONGKASA PERTIWI	-	-	-	729	417	-
Jumlah	-	1	-	28.413	16.647	2.480

Sumber : Perbekel/Lurah.

Source : Headman



9

Keuangan

Financial



PENJELASAN TEKNIS

1. Bank (pengucapan bahasa Indonesia: [bang]) adalah sebuah lembaga intermediasi keuangan umumnya didirikan dengan kewenangan untuk menerima simpanan uang, meminjamkan uang, dan menerbitkan promes atau yang dikenal sebagai banknote. Kata bank berasal dari bahasa Italia banca berarti tempat penukaran uang.
2. Bank milik swasta nasional, Bank milik swasta nasional merupakan bank yang seluruh atau sebagian besar sahamnya dimiliki oleh swasta nasional, sehingga keuntungannya menjadi milik swasta pula. Contoh bank milik swasta nasional antara lain Bank Central Asia, Bank Lippo, Bank Mega, Bank Danamon, Bank Bumi Putra, Bank Internasional Indonesia, Bank Niaga, dan Bank Universal.
3. Bank milik asing merupakan cabang dari bank yang ada di luar negeri, atau seluruh sahamnya dimiliki oleh pihak asing (luar negeri). Contoh bank milik asing antara lain ABN AMRO Bank, American Express Bank, Bank of America, Bank of Tokyo, Bangkok Bank, City Bank, Hongkong Bank, dan Deutsche Bank.

TECHNICAL NOTES

1. *Bank (Indonesian pronunciation: [bang]) is a financial intermediary institution generally established with the authority to receive deposits of money, lend money, and issue promissory notes or banknotes. The word bank comes from Italian banca means a money changer.*
2. *A national-owned private bank, a national private-owned Bank is a bank that is wholly or partly owned by a national private sector, so that its profits become private property as well. Examples of national private banks include Bank Central Asia, Bank Lippo, Bank Mega, Bank Danamon, Bank Bumi Putra, Bank Internasional Indonesia, Bank Niaga and Bank Universal.*
3. *A foreign-owned bank is a branch of an existing bank overseas, or all of its shares are owned by a foreign party (abroad). Examples of foreign-owned banks include ABN AMRO Bank, American Express Bank, Bank of America, Bank of Tokyo, Bangkok Bank, City Bank, Hongkong Bank, and Deutsche Bank.*

Tabel
Table

9.1

Jumlah Bank Menurut Jenis dan Desa/Kelurahan di Kecamatan Abiansemal, 2018

Number of Bank by Kind and Villages at Abiansemal Subdistricts, 2018

Desa/Kelurahan Villages	Jenis Bank Type of Banks			
	Pemerintah Government	Daerah Regional	Swasta Private	LPD Rural Credit Institutions
(1)	(2)	(4)	(6)	(8)
1 DARMASABA	1	-	3	2
2 SIBANG GEDE	-	-	-	1
3 JAGAPATI	-	-	-	1
4 ANGANTAKA	-	-	-	2
5 SEDANG	-	-	-	1
6 SIBANG KAJA	-	1	1	2
7 MEKAR BHUANA	-	-	-	5
8 MAMBAL	1	-	2	4
9 ABIANSEMAL	-	-	-	2
10 DAUH YEH CANI	-	-	-	-
11 AYUNAN	-	-	-	2
12 BLAHKIUH	1	1	2	2
13 PUNGGUL	-	-	-	1
14 BONGKASA	-	-	-	2
15 TAMAN	-	-	-	3
16 SELAT	-	-	-	1
17 SANGHEH	-	-	1	2
18 BONGKASA PERTIWI	-	-	-	1
Jumlah	3	2	9	34

Sumber : Perbekel/Lurah.

Source : Headman

DATA

MENCERDASKAN BANGSA

— Enlighten The Nation —



**BADAN PUSAT STATISTIK
KABUPATEN BADUNG**
BPS - Statistics of Badung Regency
Jln. Raya Darsamaba, Abiansemal, Badung
Telp. (0361) 8441616, Fax. (0361) 8441717
Homepage: <http://badungkab.bps.go.id>
E-mail: bps5103@bps.go.id

